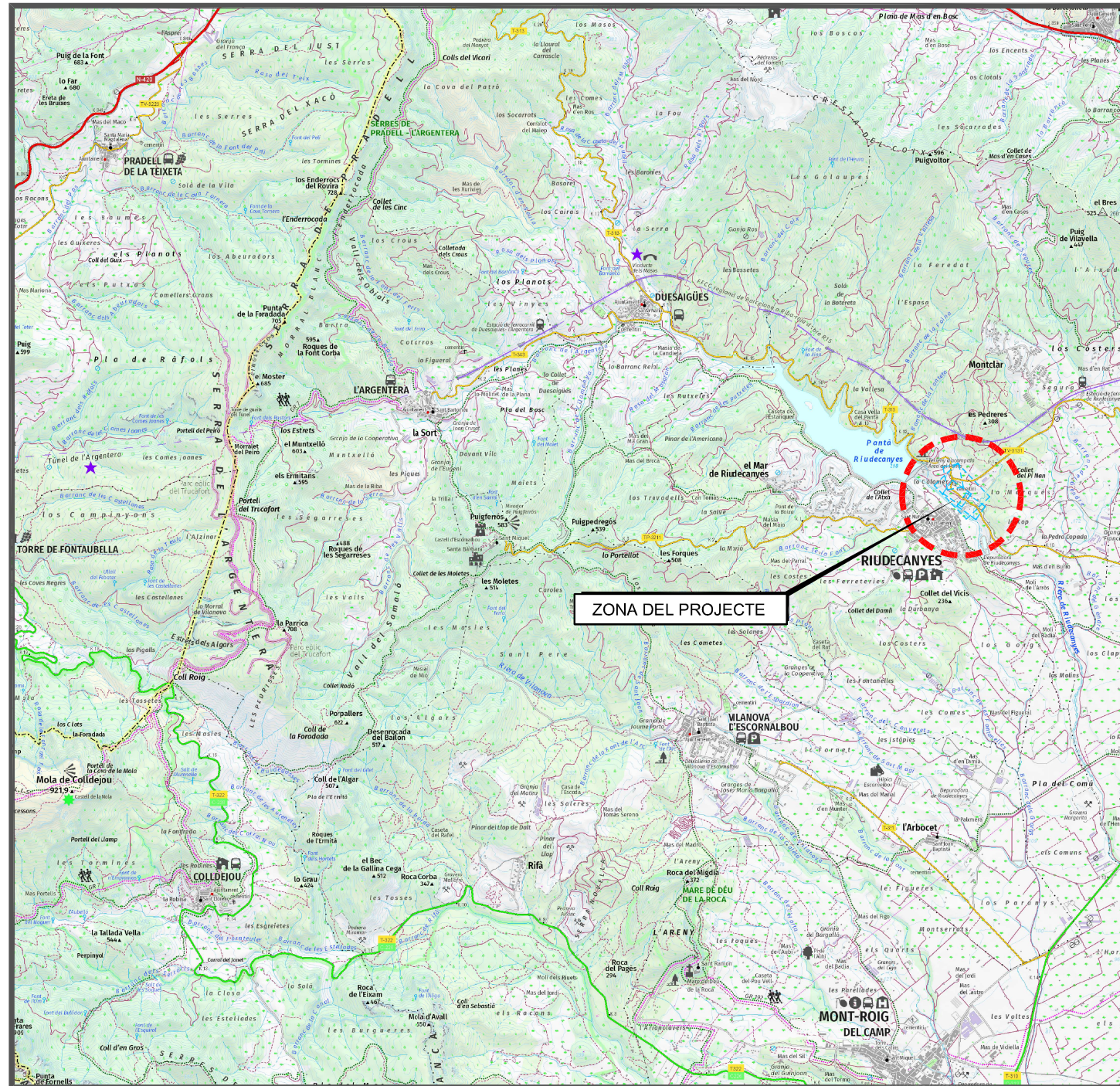


DOCUMENT 2 PLÀNOLS

Aquest document està en fase de pre-registrat al sistema de gestió documental de 'Diputació de Tarragona'.
Fins que no es presenti al registre d'entrada de documents de la Seu Electrònica no se'n podran generar còpies autèntiques segons la Llei 39/2015 IPAC.



PLÀNOL DE SITUACIÓ
ESCALA 1:50.000



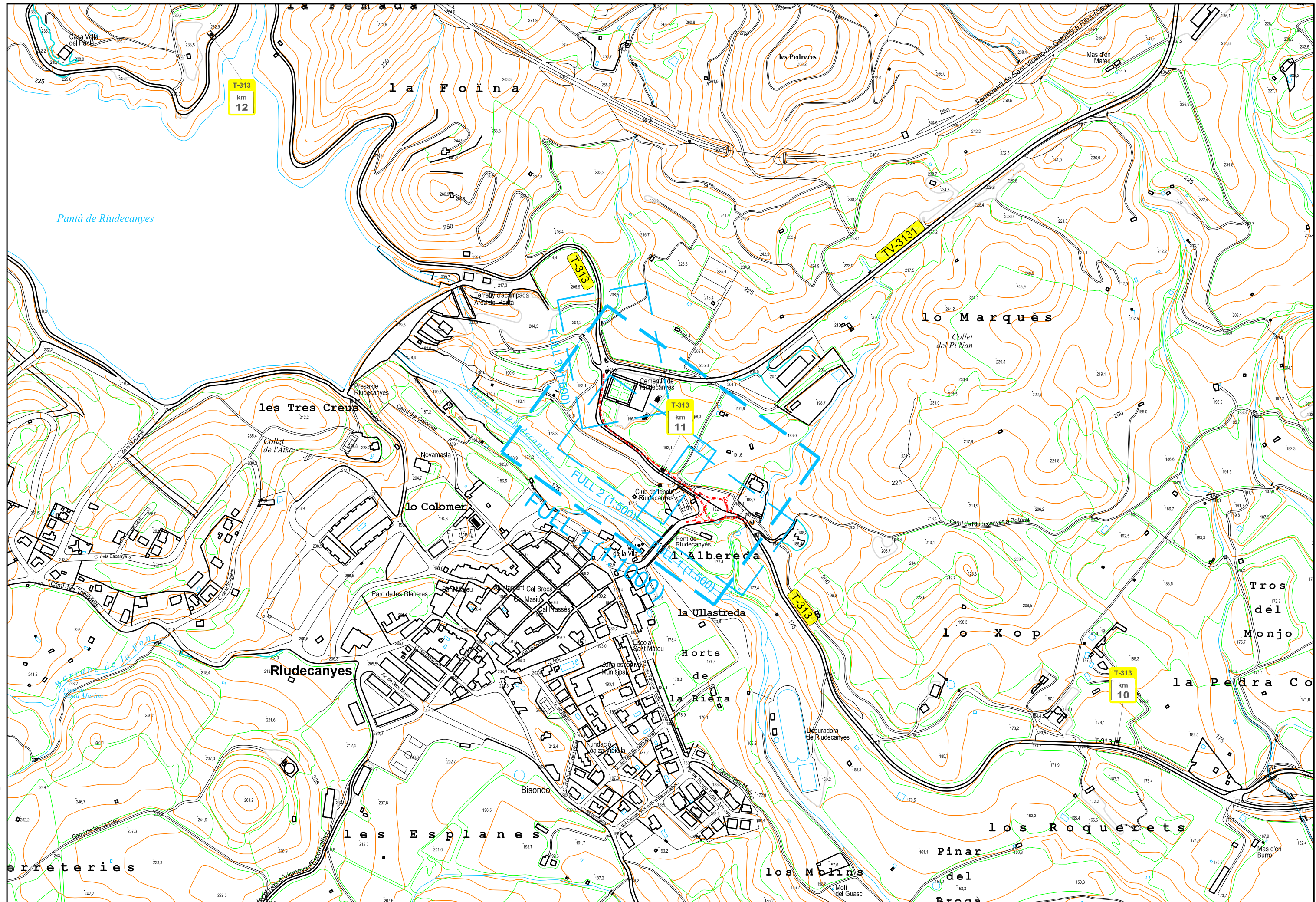
**ROTONDA A LA INTERSECCIÓ DE LA CARRETERA T-313
AMB L'ACCÉS A RIUDECANYES.
TRAM: PK10+850 A 11+200**

CLAU: P-04/2020

NÓM. PLÀNOL	Í N D E X	NÓM. FULLS
1	SITUACIÓ I ÍNDEX	1
2	PLÀNOL CONJUNT	
2A	TOPOGRAFIA	1
2B	ORTOFOTO	1
3	PLANTES ACTUALS	3
4	PLANTES GENERALS	
4A	TOPOGRAFIA	4
4B	ORTOFOTOGRAFIA	4
4C	ENDERROCS I DESMUNTATGES	3
5	DEFINICIÓ GEOMÈTRICA	3
6	PERFILS LONGITUDINALS	5
7	SECCIONS TIPUS	4
8	PERFILS TRANSVERSALS	18
9	DRENATGE	
9A	PLANTES EXISTENT	3
9B	PLANTES PROJECTE	3
9C	DETALLS	3
10	ESTRUCTURES	5
11	SERVEIS EXISTENTS	1
12	SERVEIS AFECTATS	
12A	REPOSICIÓ TELEFÒNICA	1
12B	REPOSICIÓ ELECTRICITAT BAIXA TENSIÓ	1
12C	REPOSICIÓ XARXA DE REG	1
12D	REPOSICIÓ ENLLUMENAT	1
12E	REPOSICIÓ CRP RIUDECANYES	1
13	PREVISIÓ AIGUA POTABLE	
13A	PLANTA	1
13B	PERFIL LONGITUDINAL	1
14	MESURES CORRECTORES	1
15	SENYALITZACIÓ	
15A	PLANTES	3
15B	DETALLS	9
16	ENLLUMENAT	
16A	PLANTES	4
16B	DETALLS	2
17	FIBRA ÒPTICA	
17A	PLANTES	3
17B	DETALLS	2
18	EXPROPIACIONS	
18A	EXPROPIACIONS. ORTOFOTO	4
18B	EXPROPIACIONS. CARTOGRAFIA	4
	TOTAL NÚM DE FULLS	101

SIGNAT ELECTRÒNICAMENT PER: JAUME VIDAL GONZÁLEZ - DNI 11:14:13, CARLOS LOZANO SÁNCHEZ - DNI 09/06/2020 a les 11:20:31 i CPISR-1 C Martí Soriano Lopez el dia 09/06/2020 a les 11:21:57

SIGNAT ELECTRÒNICAMENT PER: Jaume Vidal González - DNI ** (SIG) el dia 09/06/2020 a les 11:14:13, Carlos Lozano Sánchez - DNI ** (SIG) el dia 09/06/2020 a les 11:20:31 i CPISR-1 C Martí Soriano Lopez el dia 09/06/2020 a les 11:21:57



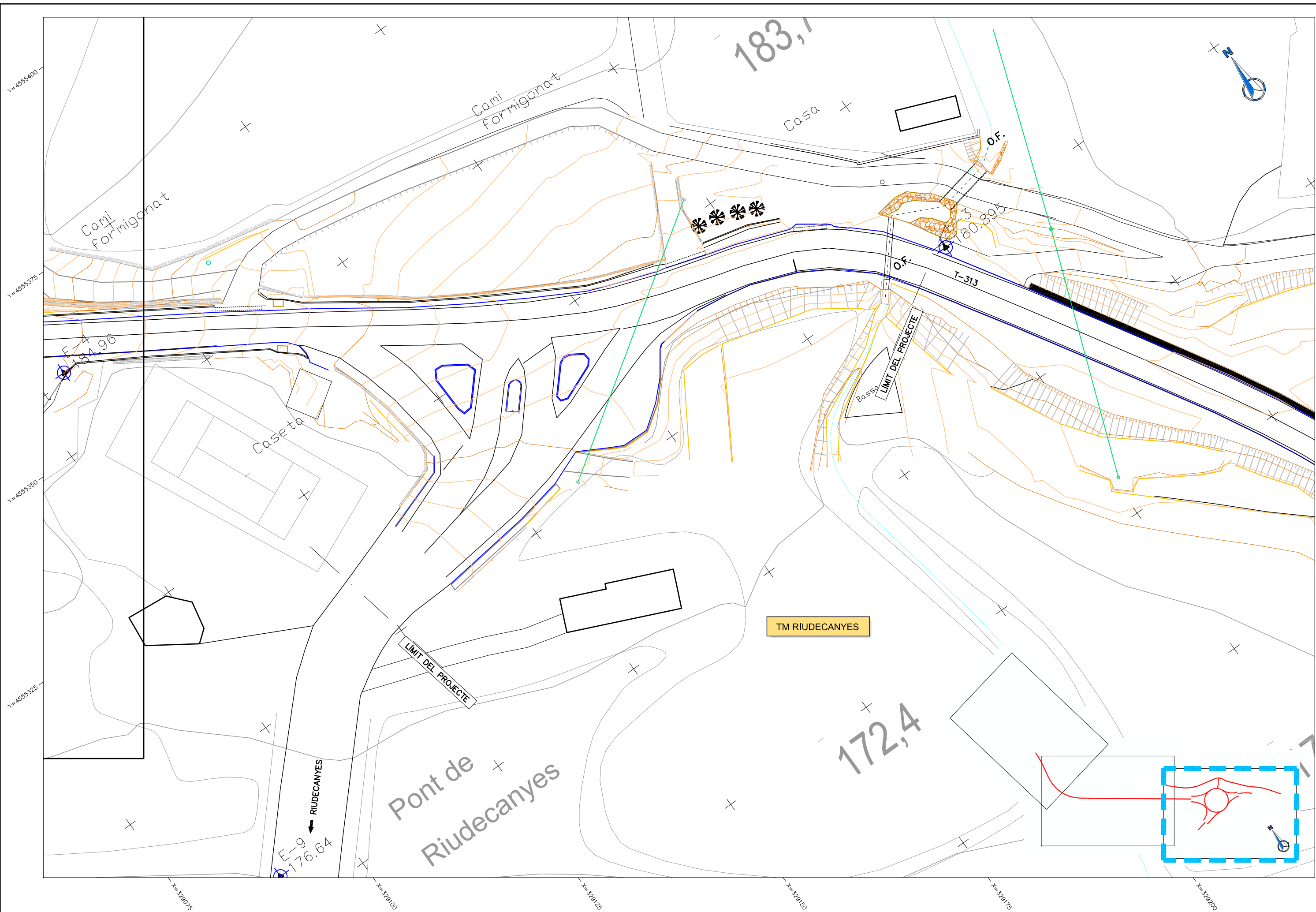
DIPUTACIÓ DE TARRAGONA Aquest document està en fase de pre-registrat al sistema de gestió documental de la Diputació de Tarragona. Els drets de propietat intel·lectual i industrial són de la Seu Electrònica de la Diputació de Tarragona. No es pot reproduir, copiar, o emprar cap altra forma de comunicació pública sense el permís de la Diputació de Tarragona.	CLAU P-04/2020	TÍTOL DEL PROJECTE ROTONDA A LA INTERSECCIÓ DE LA CARRETERA T-313 AMB L'ACCÉS A RIUDECANYES	DATA MAIG 2020 39/2015 LPAC.	EL CAP DE L'ÀREA DEL S.A./ L'ENGINYER DE CAMINS, CANALS I PORTS JAUME VIDAL GONZÁLEZ	EL CAP DE SERVEI DE PROJECTES I OBRES L'ENGINYER CIVIL CARLOS LOZANO SANCHEZ	L'ENGINYER TÈCNIC D'OBRES PÚBLIQUES MARTÍ SORIANO LÓPEZ	ESCALE A1 = 1/2.500 A3 = 1/5.000 TÍTOL DEL PLANOL PLANOL DE CONJUNT CARTOGRAFIA PLÀNOL NÚM. 2.A FULL 1 DE 1
---	--------------------------	---	---	--	--	---	---

SIGNAT ELECTRÒNICAMENT PER:
 Jaume Vidal González - DNI ** (SIG) el dia 09/06/2020 a les 11:14:13,
 Carlos Lozano Sánchez - DNI ** (SIG) el dia 09/06/2020 a les 11:20:31
 i CPISR-1 C Martí Soriano Lopez el dia 09/06/2020 a les 11:21:57



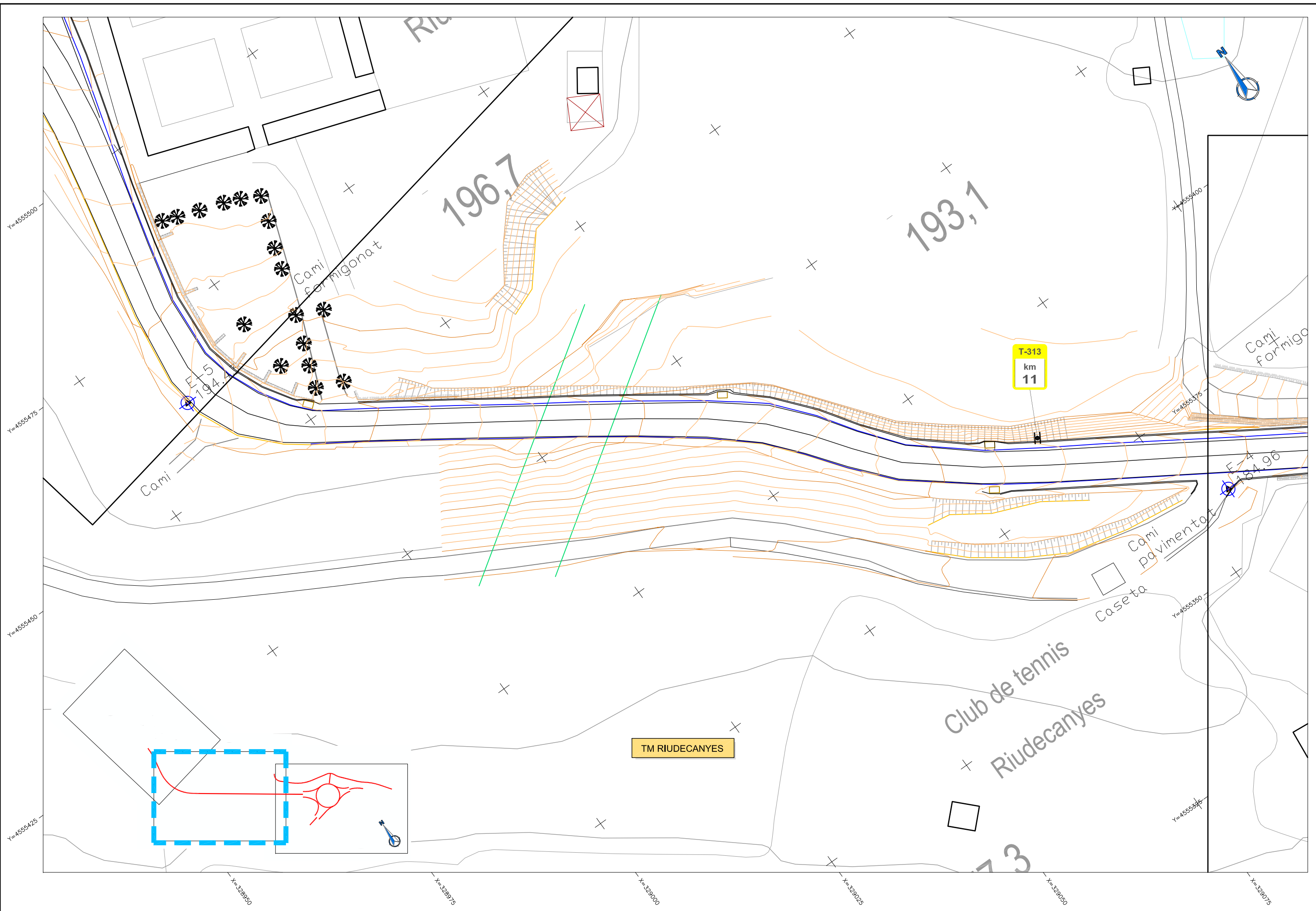
DIPUTACIÓ DE TARRAGONA SERVEI D'ASSISTÈNCIA AL TERRITORI	CLAU P-04/2020	TÍTOL DEL PROJECTE ROTONDA A LA INTERSECCIÓ DE LA CARRETERA T-313 AMB L'ACCÉS A RIUDECANYES	DATA MAIG 2020 <small>39/2015 LPAC.</small>	EL CAP DE L'ÀREA DEL S.A. L'ENGINYER DE CAMINS, CANALS I PORTS JAUME VIDAL GONZÁLEZ	EL CAP DE SERVEI DE PROJECTES I OBRES L'ENGINYER CIVIL CARLOS LOZANO SANCHEZ	L'ENGINYER TÈCNIC D'OBRES PÚBLIQUES MARTÍ SORIANO LÓPEZ	ESCALES A1 = 1/2.500 A3 = 1/5.000	TÍTOL DEL PLANOL PLANOL DE CONJUNT ORTOFOTOGRAFIA	PLANOL NÚM. 2.B	FULL 1 DE 1
	<small>Aquest document està en fase de pre-registrat al sistema de gestió documental de la Diputació de Tarragona. Els seus continguts no es podran generalitzar i es podran fer còpies autèntiques segons la Llei 39/2015 LPAC.</small>									

SIGNAT ELECTRÒNICAMENT PER: Jaume Vidal González - DNI ** (SIG) el dia 09/06/2020 a les 11:14:13, Carlos Lozano Sánchez - DNI ** (SIG) el dia 09/06/2020 a les 11:20:31 i CPISR-1 C Martí Soriano Lopez el dia 09/06/2020 a les 11:21:57



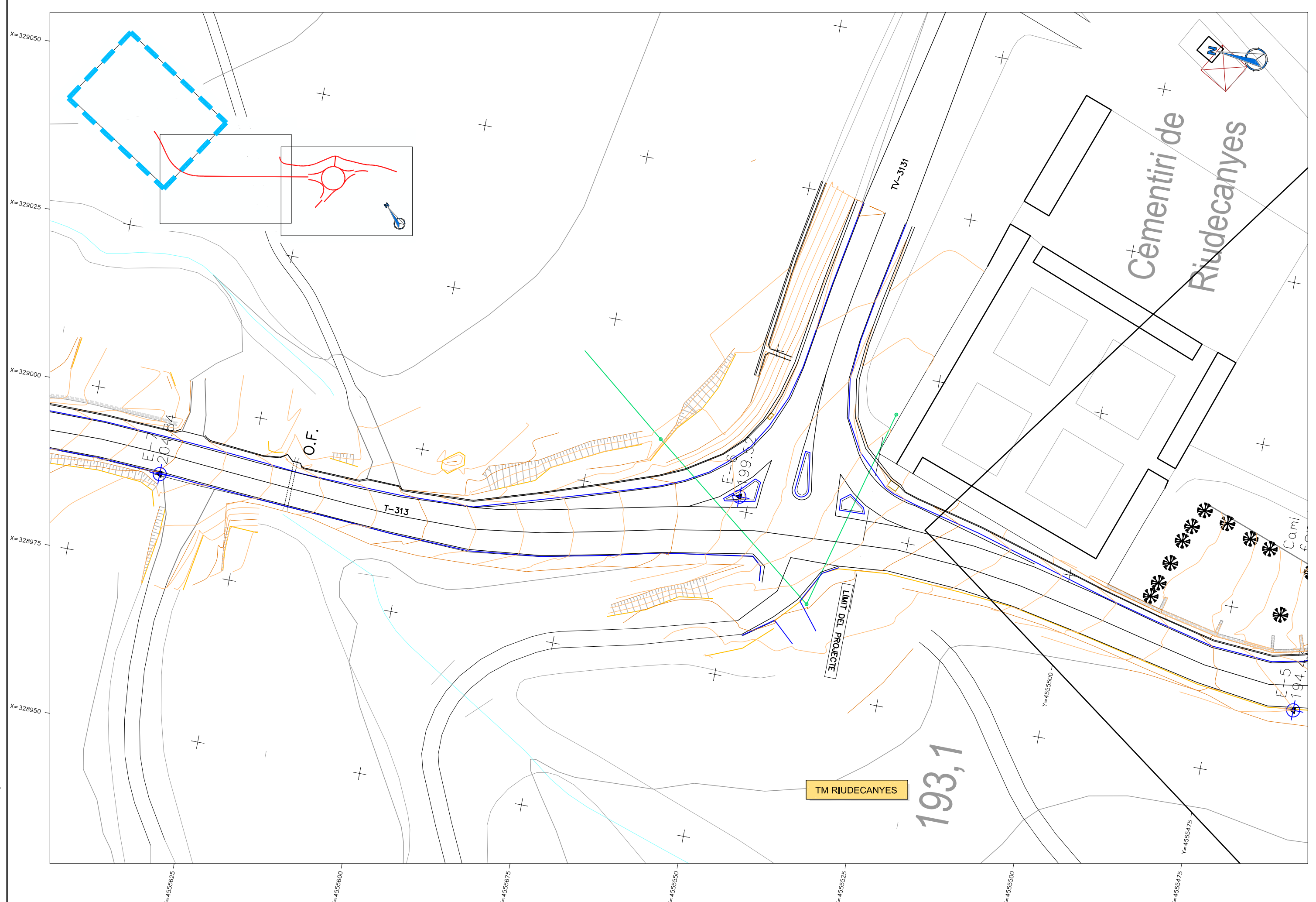
DIPUTACIÓ DE TARRAGONA SERVEI D'ASSISTÈNCIA AL TERRITORI	CLAU P-04/2020	TÍTOL DEL PROJECTE ROTONDA A LA INTERSECCIÓ DE LA CARRETERA T-313 AMB L'ACCÉS A RIUDECANYES	DATA MAIG 2020	EL CAP DE L'ÀREA DEL S.A./ L'ENGINYER DE CAMINS, CANALS I PORTS JAUME VIDAL GONZÁLEZ	EL CAP DE SERVEI DE PROJECTES I OBRES L'ENGINYER CIVIL CARLOS LOZANO SANCHEZ	L'ENGINYER TÈCNIC D'OBRES PÚBLIQUES MARTÍ SORIANO LÓPEZ	ESCALES A1 = 1/250 A3 = 1/500	TÍTOL DEL PLANOL PLANTES ACTUALS	PLANOL NÚM. 3	FULL 1 DE 3
	Aquest document està en fase de pre-registrat al sistema de gestió documental de la Diputació de Tarragona. Fins que no es prescriu el procediment de registre, es consideren còpies autèntiques segons la Llei 39/2015 LPAC.									

SIGNAT ELECTRÒNICAMENT PER: Jaume Vidal González - DNI ** (SIG) el dia 09/06/2020 a les 11:20:31 i CPISR-1 C Martí Soriano Lopez el dia 09/06/2020 a les 11:21:57



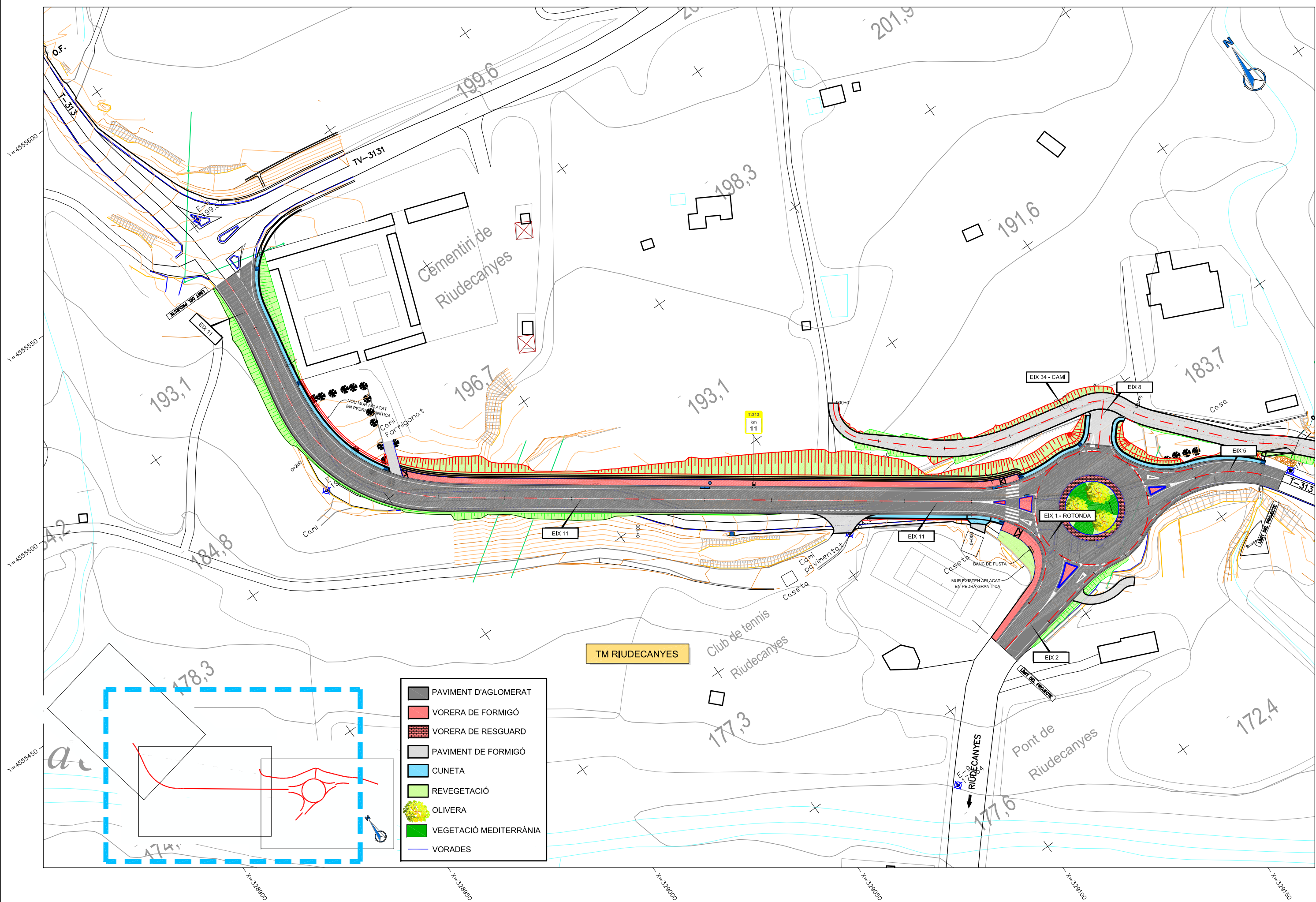
<p>DIPUTACIÓ DE TARRAGONA</p> <p>SERVEI D'ASSISTÈNCIA AL TERRITORI</p>	<p>CLAU</p> <p>P-04/2020</p>	<p>TÍTOL DEL PROJECTE</p> <p>ROTONDA A LA INTERSECCIÓ DE LA CARRETERA T-313 AMB L'ACCÉS A RIUDECANYES</p>	<p>DATA</p> <p>MAIG 2020</p>	<p>EL CAP DE L'ÀREA DEL S.A./ L'ENGINYER DE CAMINS, CANALS I PORTS</p> <p>JAUME VIDAL GONZÁLEZ</p>	<p>EL CAP DE SERVEI DE PROJECTES I OBRES/ L'ENGINYER CIVIL</p> <p>CARLOS LOZANO SANCHEZ</p>	<p>L'ENGINYER TÈCNIC D'OBRES PÚBLIQUES</p> <p>MARTÍ SORIANO LÓPEZ</p>	<p>ESCALES</p> <p>A1 = 1/250 A3 = 1/500</p>	<p>TÍTOL DEL PLANOL</p> <p>PLANTES ACTUALS</p>	<p>PLÀNOL NÚM.</p> <p>3</p>	<p>FULL</p> <p>2 DE 3</p>
	<p>Aquest document està en fase de pre-registral al sistema de gestió documental de la Diputació de Tarragona. Fins que es prescriu el sistema de registre de la Seu Electrònica no es podrà generar còpies autèntiques segons la Llei 39/2015 LPAC.</p>									

SIGNAT ELECTRÒNICAMENT PER: Jaume Vidal González - DNI ** (SIG) el dia 09/06/2020 a les 11:14:13, Carlos Lozano Sánchez - DNI ** (SIG) el dia 09/06/2020 a les 11:20:31 i CPISR-1 C Martí Soriano Lopez el dia 09/06/2020 a les 11:21:57

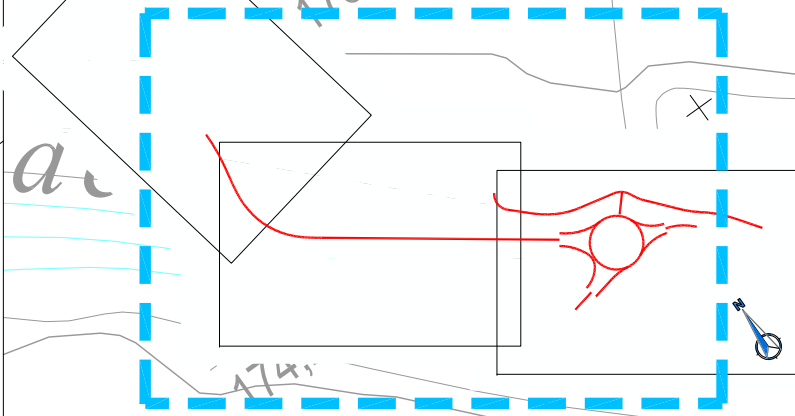


DIPUTACIÓ DE TARRAGONA SERVEI D'ASSISTÈNCIA AL TERRITORI	CLAU P-04/2020	TITOL DEL PROJECTE ROTONDA A LA INTERSECCIÓ DE LA CARRETERA T-313 AMB L'ACCÉS A RIUDECANYES	DATA MAIG 2020	EL CAP DE L'ÀREA DEL S.A./ L'ENGINYER DE CAMINS, CANALS I PORTS JAUME VIDAL GONZÁLEZ	EL CAP DE SERVEI DE PROJECTES I OBRES L'ENGINYER CIVIL CARLOS LOZANO SANCHEZ	L'ENGINYER TÈCNIC D'OBRES PÚBLIQUES MARTI SORIANO LÓPEZ	ESCALES A1 = 1/250 A3 = 1/500	TITOL DEL PLANOL PLANTAS ACTUALS	PLANOL NÚM. 3	FULL 3 DE 3
	Aquest document està en fase de pre-registrat al sistema de gestió documental de la Diputació de Tarragona. Fins que no es prescriu el sistema de registre, es consideren còpies autèntiques segons la Llei 39/2015 LPAC.									

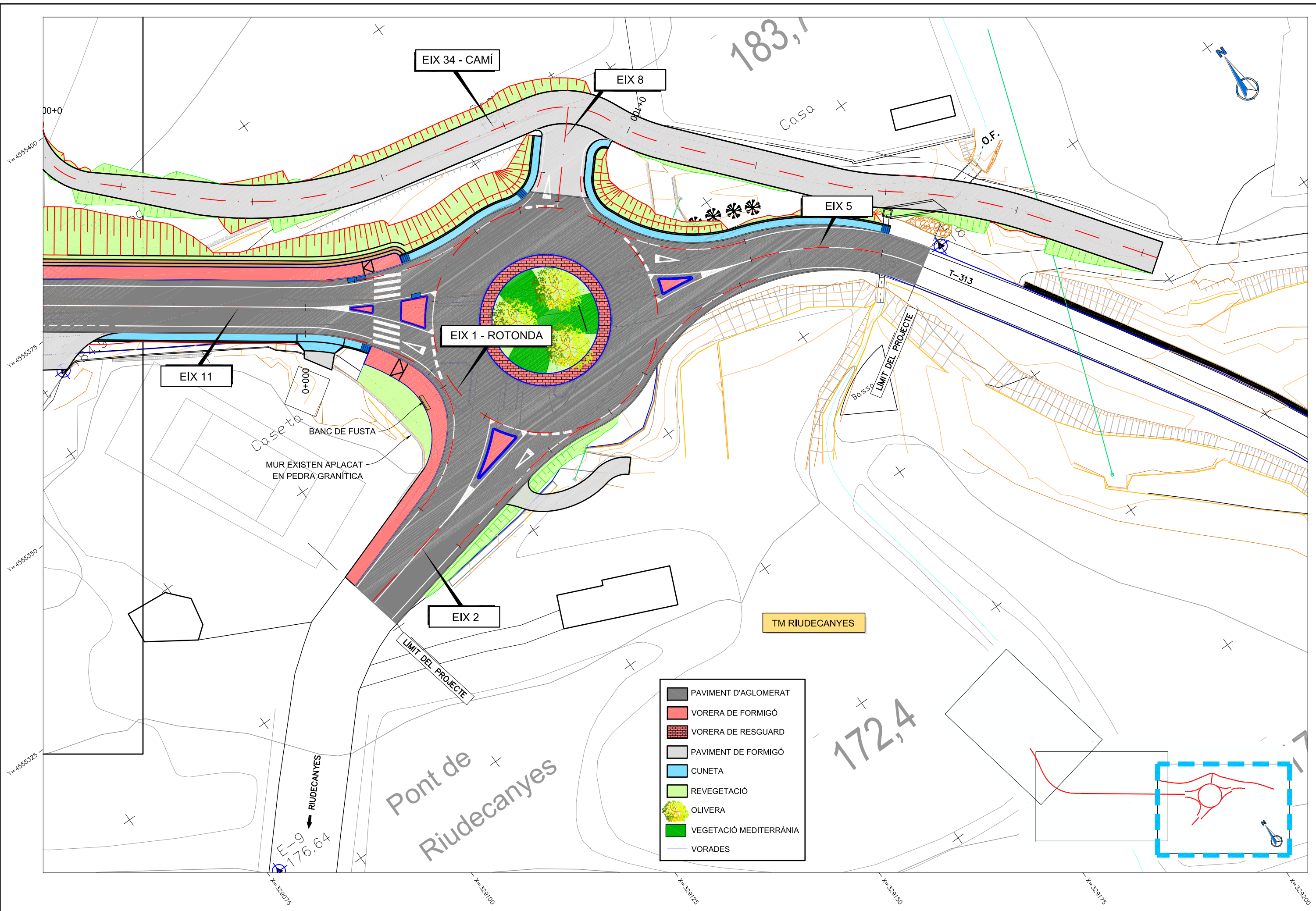
SIGNAT ELECTRÒNICAMENT PER: Jaume Vidal González - DNI ** (SIG) el dia 09/06/2020 a les 11:20:31 i CPISR-1 C Martí Soriano Lopez el dia 09/06/2020 a les 11:21:57



- PAVIMENT D'AGLOMERAT
- VORERA DE FORMIGÓ
- VORERA DE RESGUARD
- PAVIMENT DE FORMIGÓ
- CUNETA
- REVEGETACIÓ
- OLIVERA
- VEGETACIÓ MEDITERRÀNIA
- VORADES

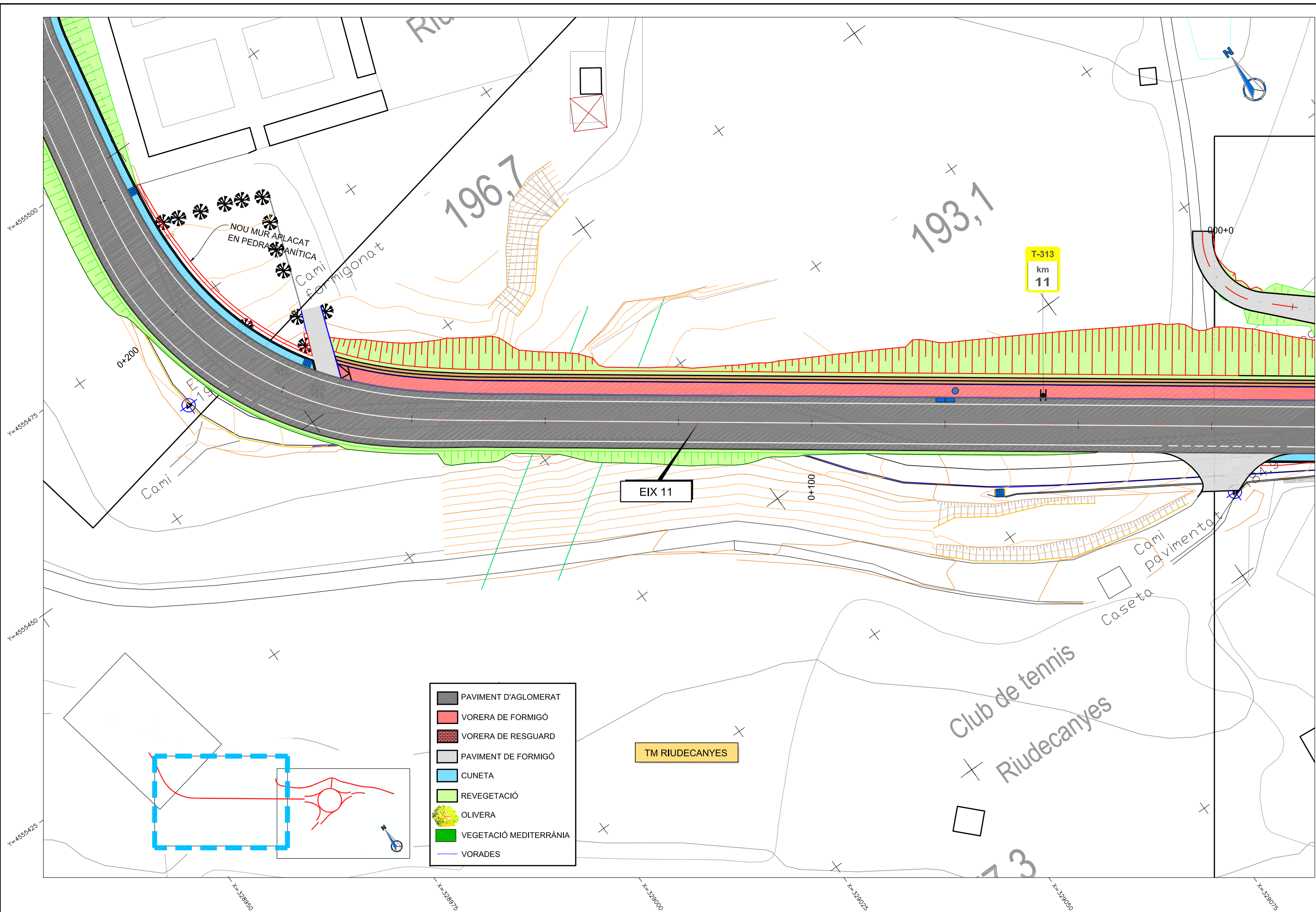


SIGNAT ELECTRÒNICAMENT PER: Jaume Vidal González - DNI ** (SIG) el dia 09/06/2020 a les 11:21:57 i CPISR-1 C Martí Soriano Lopez el dia 09/06/2020 a les 11:20:31

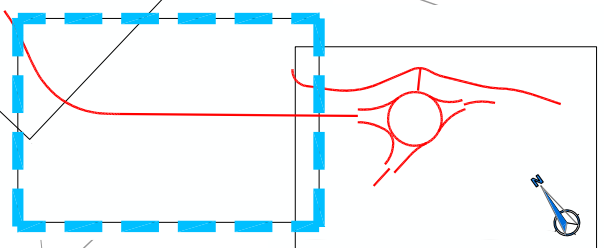


<p>DIPUTACIÓ DE TARRAGONA</p> <p>SERVEI D'ASSISTÈNCIA AL TERRITORI</p>	<p>CLAU</p> <p>P-04/2020</p>	<p>TÍTOL DEL PROJECTE</p> <p>ROTONDA A LA INTERSECCIÓ DE LA CARRETERA T-313 AMB L'ACCÉS A RIUDECANYES</p>	<p>DATA</p> <p>MAIG 2020</p>	<p>EL CAP DE L'ÀREA DEL S.A. L'ENGINYER DE CAMINS, CANALS I PORTS</p> <p>JAUME VIDAL GONZÁLEZ</p>	<p>EL CAP DE SERVEI DE PROJECTES I OBRES L'ENGINYER CIVIL</p> <p>CARLOS LOZANO SANCHEZ</p>	<p>L'ENGINYER TÈCNIC D'OBRES PÚBLIQUES</p> <p>MARTÍ SORIANO LÓPEZ</p>	<p>ESCALES</p> <p>A1 = 1/250 A3 = 1/500</p>	<p>TÍTOL DEL PLANOL</p> <p>PLANTES GENERALS TOPOGRAFIA</p>	<p>PLÀNOL NÚM.</p> <p>4.A</p>	<p>FULL</p> <p>2 DE 4</p>
	<p>Aquest document està en fase de pre-registrat al sistema de gestió documental de la Diputació de Tarragona. Els documents de la Seu Electrònica no es podran generalment copiar autèntiques segons la Llei 39/2015 LPAC.</p>									

SIGNAT ELECTRÒNICAMENT PER: Jaume Vidal González - DNI ** (SIG) el dia 09/06/2020 a les 11:20:31
 i CPISR-1 C Martí Soriano Lopez el dia 09/06/2020 a les 11:21:57

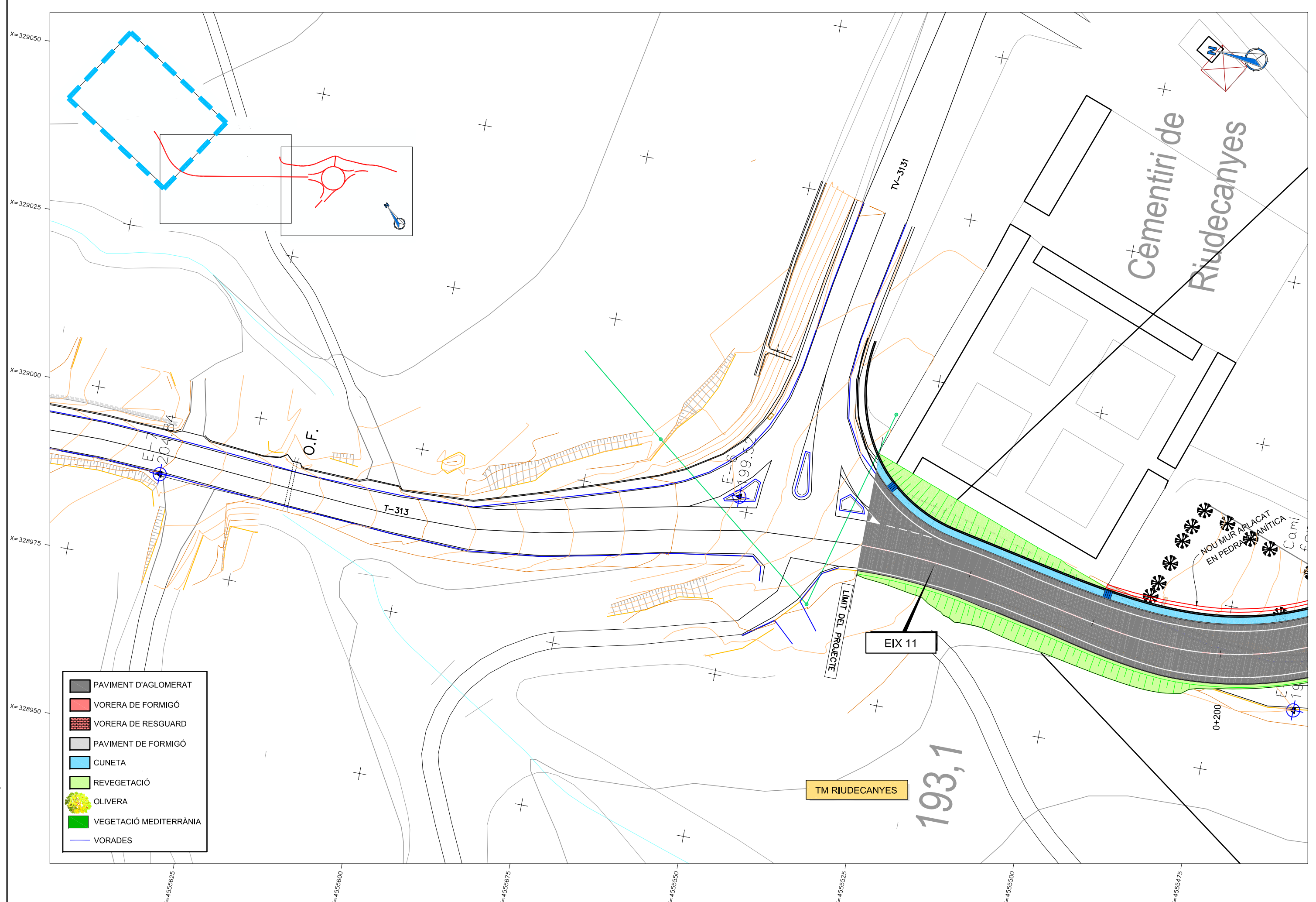


- PAVIMENT D'AGLOMERAT
- VORERA DE FORMIGÓ
- VORERA DE RESGUARD
- PAVIMENT DE FORMIGÓ
- CUNETA
- REVEGETACIÓ
- OLIVERA
- VEGETACIÓ MEDITERRÀNIA
- VORADES



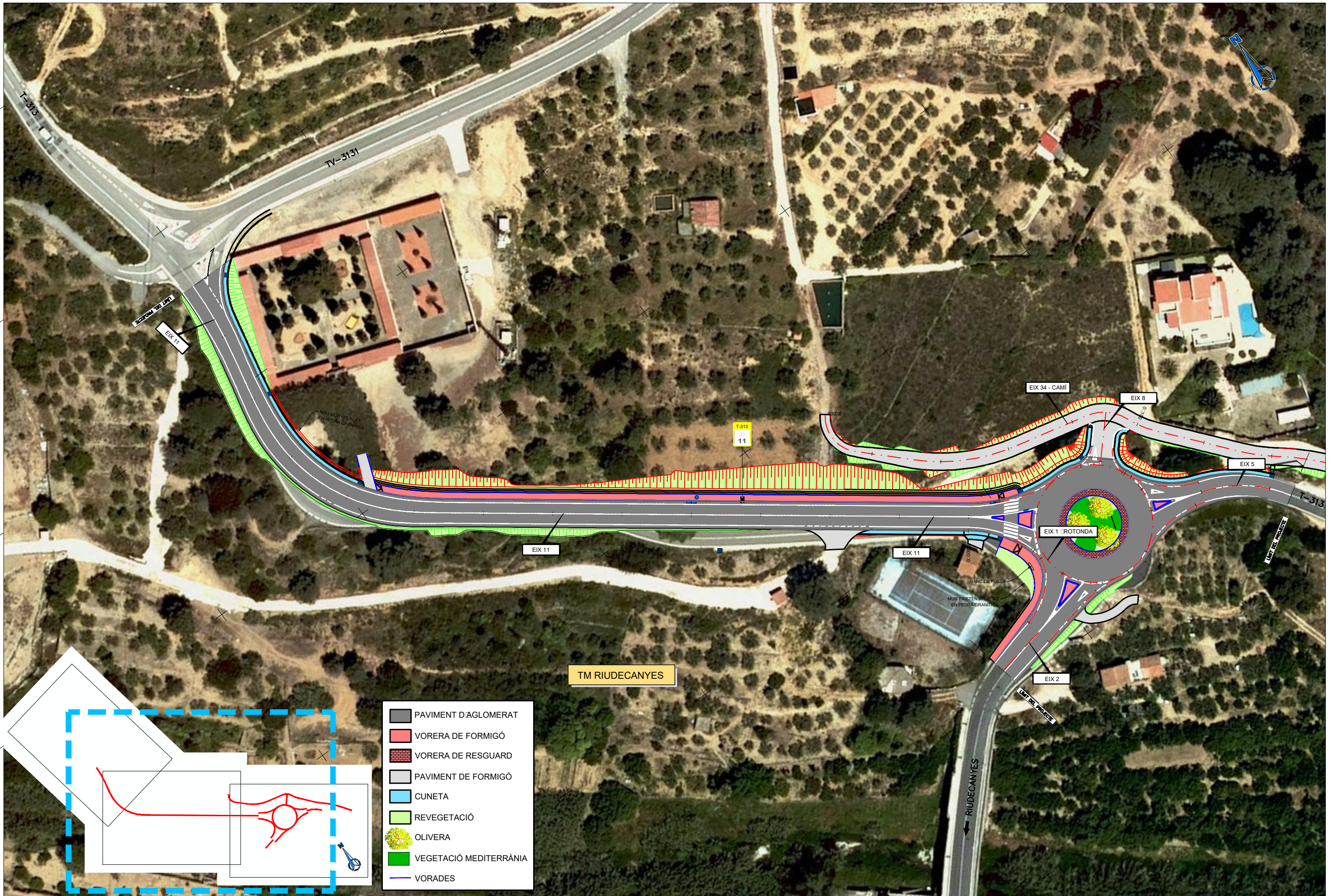
DIPUTACIÓ DE TARRAGONA	CLAU P-04/2020	TÍTOL DEL PROJECTE ROTONDA A LA INTERSECCIÓ DE LA CARRETERA T-313 AMB L'ACCÉS A RIUDECANYES	DATA MAIG 2020 39/2015 LPAC.	EL CAP DE L'ÀREA DEL S.A. L'ENGINYER DE CAMINS, CANALS I PORTS JAUME VIDAL GONZÁLEZ	EL CAP DE SERVEI DE PROJECTES I OBRES L'ENGINYER CIVIL CARLOS LOZANO SANCHEZ	L'ENGINYER TÈCNIC D'OBRES PÚBLIQUES MARTÍ SORIANO LÓPEZ	ESCALES A1 = 1/250 A3 = 1/500	TÍTOL DEL PLANOL PLANTES GENERALS TOPOGRAFIA	PLÀNOL NÚM. 4.A	FULL 3 DE 4
-------------------------------	-------------------	---	------------------------------------	--	--	--	-------------------------------------	--	--------------------	----------------

SIGNAT ELECTRÒNICAMENT PER: Jaume Vidal González - DNI ** (SIG) el dia 09/06/2020 a les 11:14:13, Carlos Lozano Sánchez - DNI ** (SIG) el dia 09/06/2020 a les 11:20:31 i CPISR-1 C Martí Soriano Lopez el dia 09/06/2020 a les 11:21:57



- PAVIMENT D'AGLOMERAT
- VORERA DE FORMIGÓ
- VORERA DE RESGUARD
- PAVIMENT DE FORMIGÓ
- CUNETA
- REVEGETACIÓ
- OLIVERA
- VEGETACIÓ MEDITERRÀNIA
- VORADES

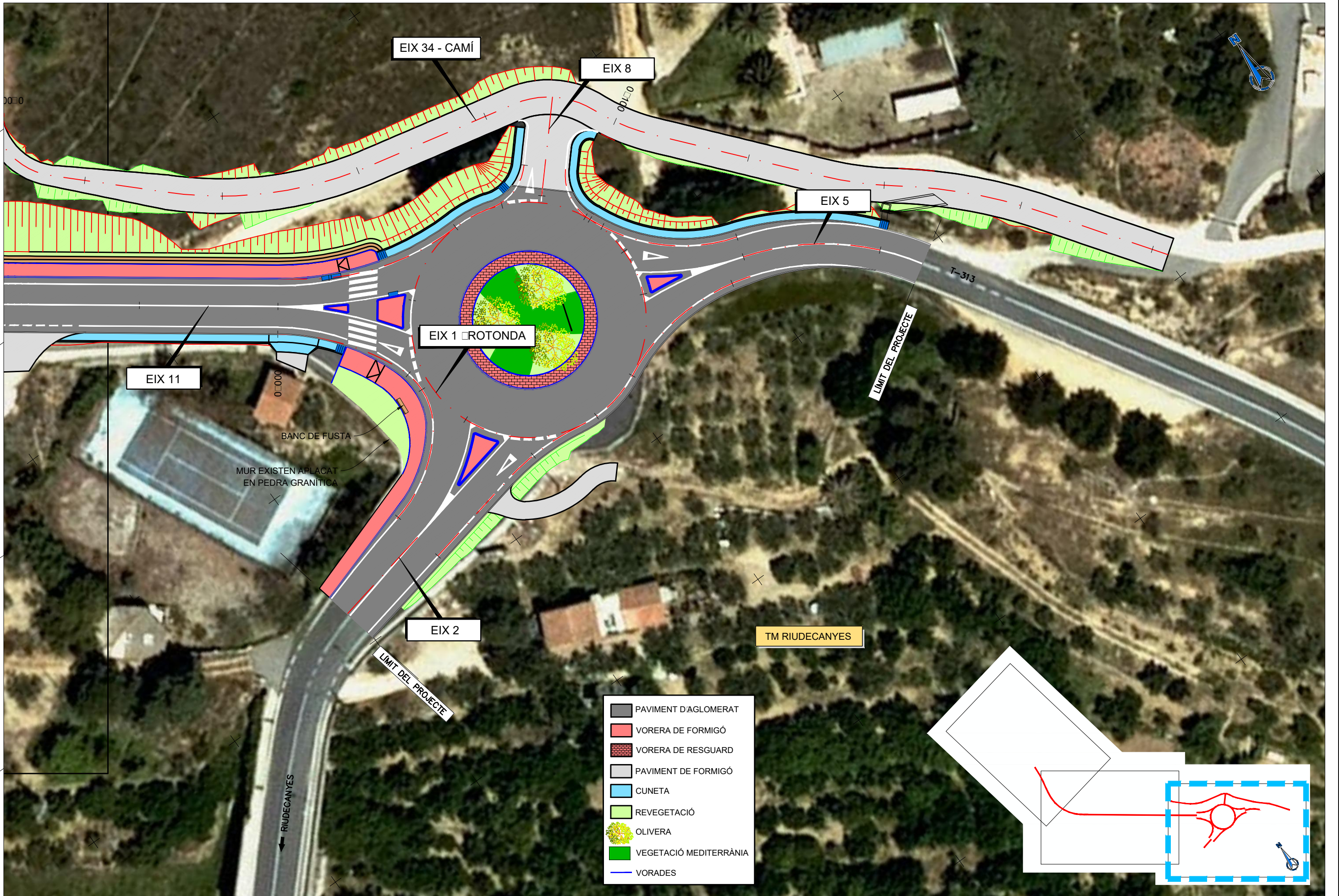
Aquest document està en fase de pre-registrat al sistema de gestió documental de 'Diputació de Tarragona'. Fins que no es presenti al registre d'entrada de documents de la Seu Electrònica no se'n podran generar còpies autèntiques segons la Llei 39/2015 LPAC.



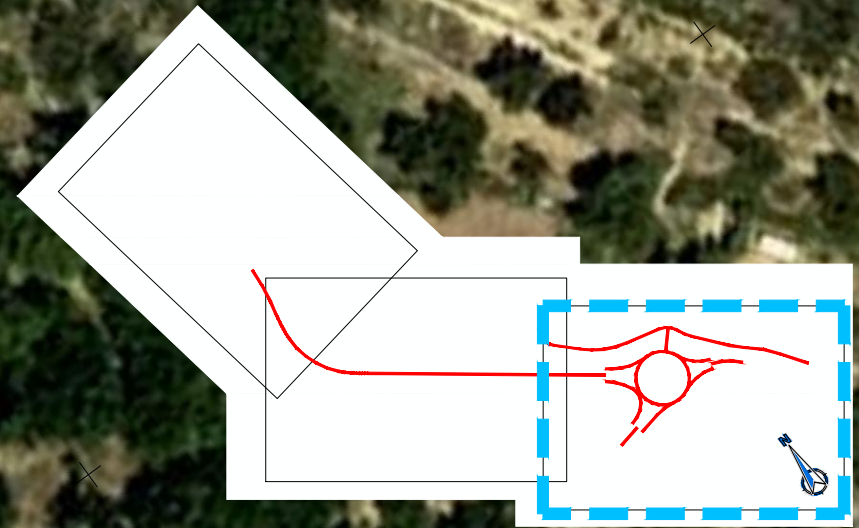
- PAVIMENT D'AGLOMERAT
- VORERA DE FORMIGÓ
- VORERA DE RESGUARD
- PAVIMENT DE FORMIGÓ
- CUNETA
- REVEGETACIÓ
- OLIVERA
- VEGETACIÓ MEDITERRÀNIA
- VORADES

DIPUTACIÓ DE TARRAGONA <small>SERVEI D'ASSISTÈNCIA AL TERRITORI</small>	CLAU P-04/2020	TÍTOL DEL PROJECTE ROTONDA A LA INTERSECCIÓ DE LA CARRETERA T-313 AMB L'ACCÉS A RIUDECANYES	DATA MAIG 2020	EL CAP DE L'ÀREA DEL S.A.F. L'ENGINYER DE CAMINS, CANALS I PORTS <small>JAUME VIDAL GONZÁLEZ</small>	EL CAP DE SERVEI DE PROJECTES I OBRES L'ENGINYER CIVIL <small>CARLOS LOZANO SÁNCHEZ</small>	L'ENGINYER TÈCNIC D'OBRES PÚBLIQUES <small>MARTÍ SORIANO LÓPEZ</small>	ESCALES A1 □ 1/250 A3 □ 1/500	TÍTOL DEL PLANOL SECCIONS TIPUS CARTOGRAFIA	PLANOL NÚM. 4.A	FULL 1 DE 4
---	--------------------------	--	--------------------------	---	---	---	-------------------------------------	--	---------------------------	-----------------------

Aquest document està en fase de pre-registrat al sistema de gestió documental de 'Diputació de Tarragona'. Fins que no es presenti al registre d'entrada de documents de la Seu Electrònica no se'n podran generar còpies autèntiques segons la Llei 39/2015 LPAC.

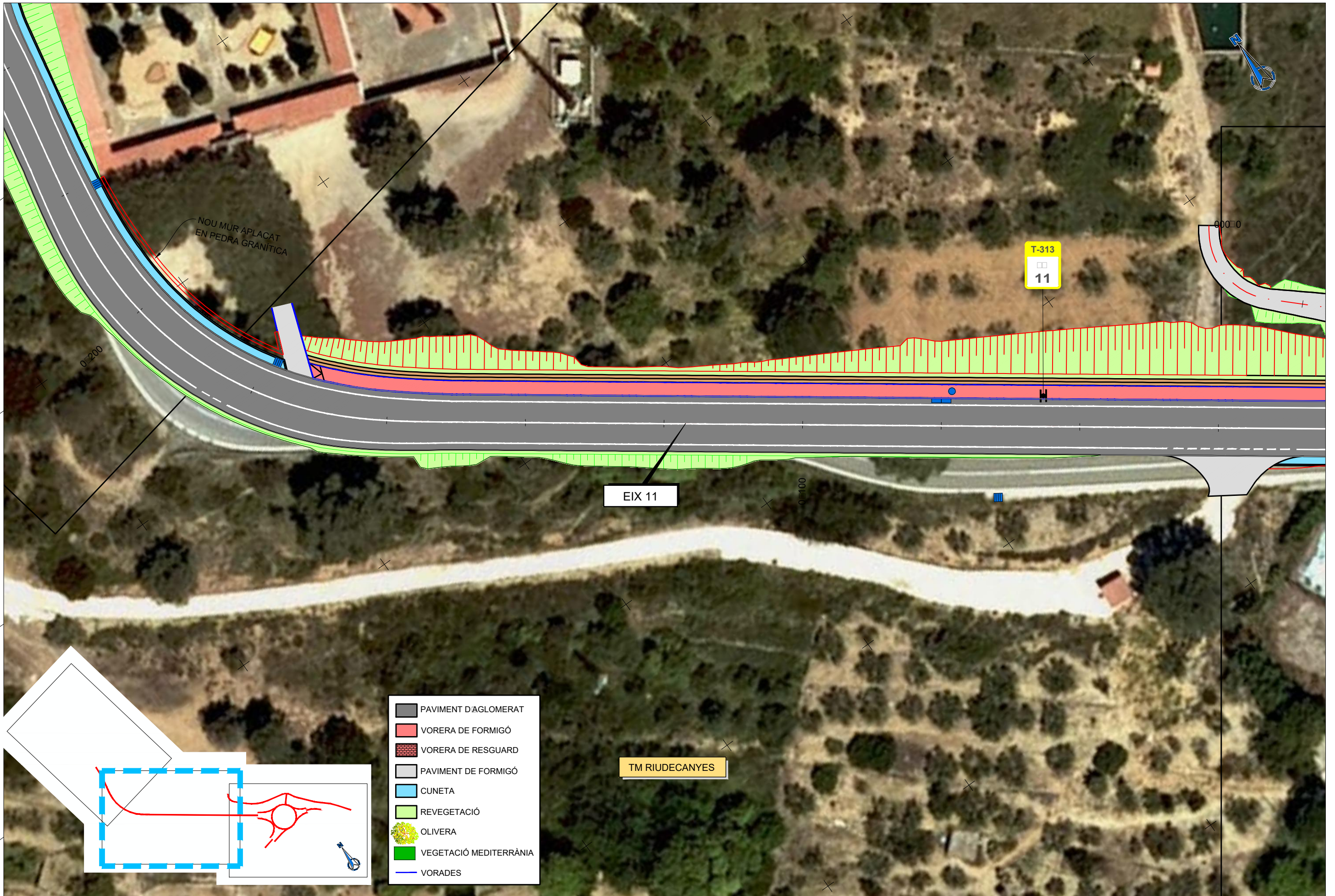


- PAVIMENT D'AGLOMERAT
- VORERA DE FORMIGÓ
- VORERA DE RESGUARD
- PAVIMENT DE FORMIGÓ
- CUNETA
- REVEGETACIÓ
- OLIVERA
- VEGETACIÓ MEDITERRÀNIA
- VORADES

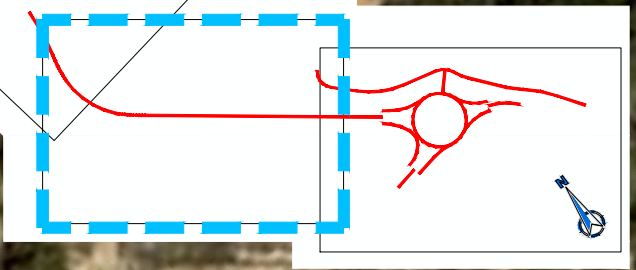


DIPUTACIÓ DE TARRAGONA	CLAU P-04/2020	TITOL DEL PROJECTE ROTONDA A LA INTERSECCIÓ DE LA CARRETERA T-313 AMB L'ACCÉS A RIUDECANYES	DATA MAIG 2020	EL CAP DE L'ÀREA DEL S.A.F. L'ENGINYER DE CAMINS, CANALS I PORTS JAUME VIDAL GONZÁLEZ	EL CAP DE SERVEI DE PROJECTES I OBRES L'ENGINYER CIVIL CARLOS LOZANO SÁNCHEZ	L'ENGINYER TÈCNIC D'OBRES PÚBLIQUES MARTÍ SORIANO LÓPEZ	ESCALES A1 □ 1/250 A3 □ 1/500	TITOL DEL PLANOL PLANTES GENERALS ORTOFOTO	PLANOL NÚM. 4.B	FULL 2 DE 3
-------------------------------	--------------------------	---	--------------------------	--	--	--	-------------------------------------	--	---------------------------	-----------------------

Aquest document està en fase de pre-registració al sistema de gestió documental de 'Diputació de Tarragona'. Fins que no es presenti al registre d'entrada de documents de la Seu Electrònica no se'n podran generar còpies autèntiques segons la Llei 39/2015 LPAC.




- PAVIMENT D'AGLOMERAT
- VORERA DE FORMIGÓ
- VORERA DE RESGUARD
- PAVIMENT DE FORMIGÓ
- CUNETA
- REVEGETACIÓ
- OLIVERA
- VEGETACIÓ MEDITERRÀNIA
- VORADES



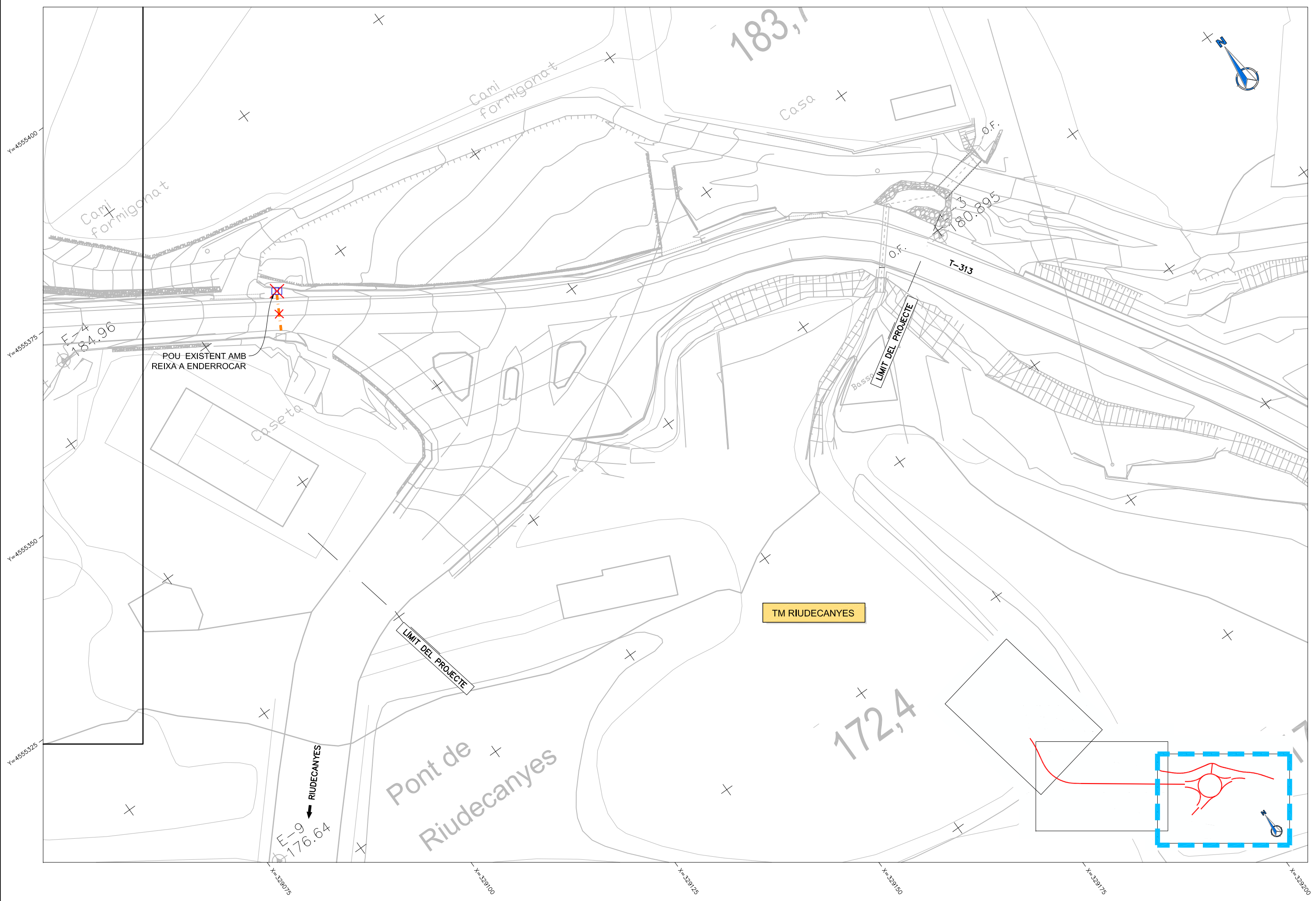
DIPUTACIÓ DE TARRAGONA	CLAU P-04/2020	TÍTOL DEL PROJECTE ROTONDA A LA INTERSECCIÓ DE LA CARRETERA T-313 AMB L'ACCÉS A RIUDECANYES	DATA MAIG 2020	EL CAP DE L'ÀREA DEL S.A. L'ENGINYER DE CAMINS, CANALS I PORTS <i>[Signature]</i> JAUME VIDAL GONZÁLEZ	EL CAP DE SERVEI DE PROJECTES I OBRES L'ENGINYER CIVIL <i>[Signature]</i> CARLOS LOZANO SÁNCHEZ	L'ENGINYER TÈCNIC D'OBRES PÚBLIQUES <i>[Signature]</i> MARTÍ SORIANO LÓPEZ	ESCALES A1 □ 1/250 A3 □ 1/500	TÍTOL DEL PLANOL PLANTES GENERALS ORTOFOTO	PLÀNOL NÚM. 4.B	FULL 3 DE 4
-------------------------------	--------------------------	---	--------------------------	--	--	--	-------------------------------------	--	---------------------------	-----------------------

Aquest document està en fase de pre-registrat al sistema de gestió documental de 'Diputació de Tarragona'. Fins que no es presenti al registre d'entrada de documents de la Seu Electrònica no se'n podran generar còpies autèntiques segons la Llei 39/2015 LPAC.



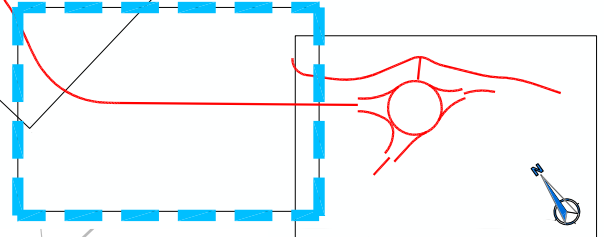
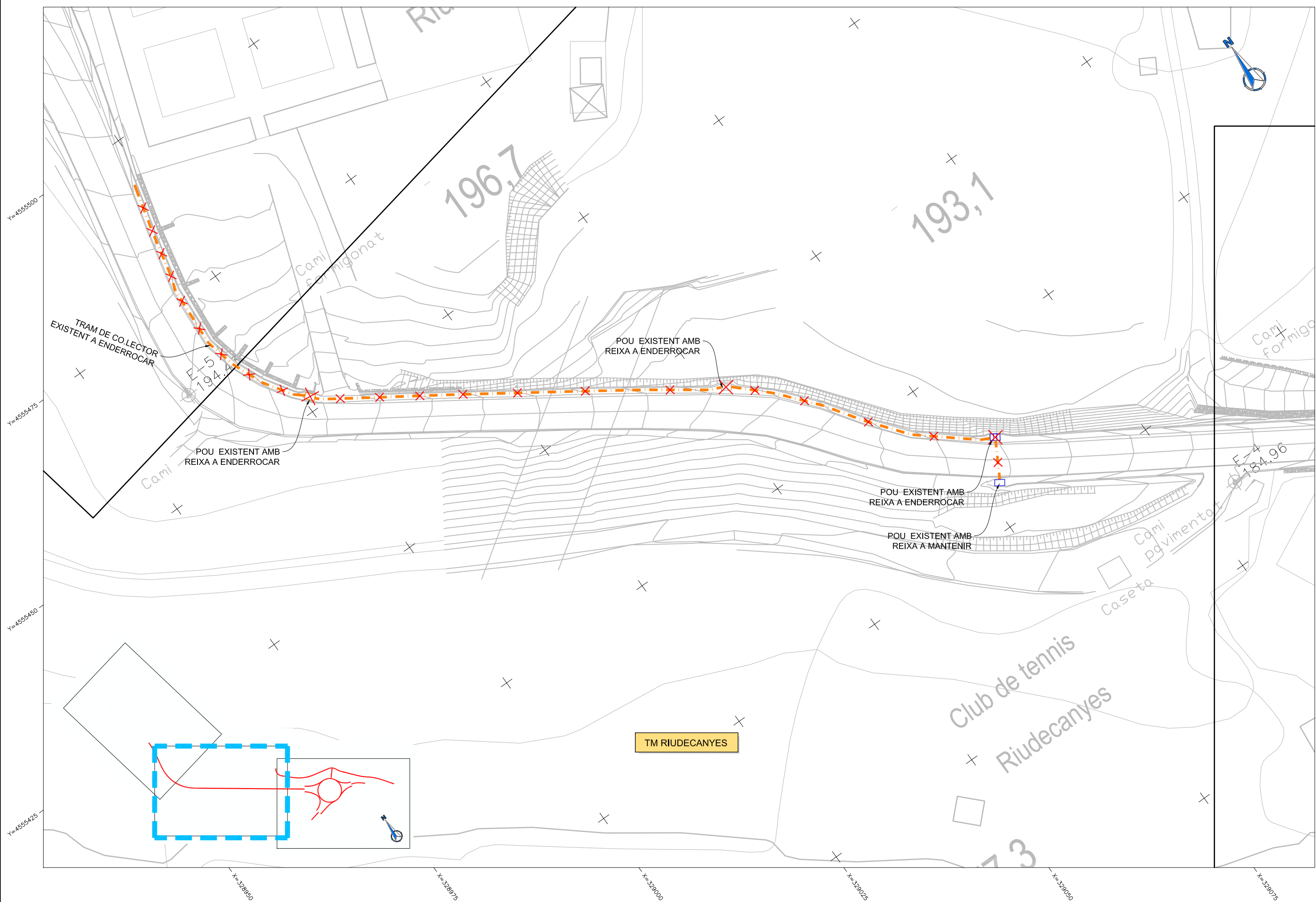
DIPUTACIÓ DE TARRAGONA SERVEI D'ASSISTÈNCIA AL TERRITORI	CLAU P-04/2020	TÍTOL DEL PROJECTE ROTONDA A LA INTERSECCIÓ DE LA CARRETERA T-313 AMB L'ACCÉS A RIUDECANYES	DATA MAIG 2020	EL CAP DE L'ÀREA DEL S.A.F. L'ENGINYER DE CAMINS, CANALS I PORTS JAUME VIDAL GONZÁLEZ	EL CAP DE SERVEI DE PROJECTES I OBRES L'ENGINYER CIVIL CARLOS LOZANO SANCHEZ	L'ENGINYER TÈCNIC D'OBRES PÚBLIQUES MARTI SORIANO LÓPEZ	ESCALES A1 □ 1/250 A3 □ 1/500	TÍTOL DEL PLANOL PLANTES GENERALS ORTOFOTO	PLANOL NÚM. 4.B	FULL 4 DE 4
	<small>Sistema de Gestió Documental de la Diputació de Tarragona. Registre d'Entrada de Documents de la Seu Electrònica. Data: 09/06/2020 a les 11:21:57. IP: 192.168.1.100. IP: 192.168.1.100. IP: 192.168.1.100.</small>									

SIGNAT ELECTRÒNICAMENT PER: Jaume Vidal González - DNI ** (SIG) el dia 09/06/2020 a les 11:14:13, Carlos Lozano Sánchez - DNI ** (SIG) el dia 09/06/2020 a les 11:20:31 i CPISR-1 C Martí Soriano Lopez el dia 09/06/2020 a les 11:21:57



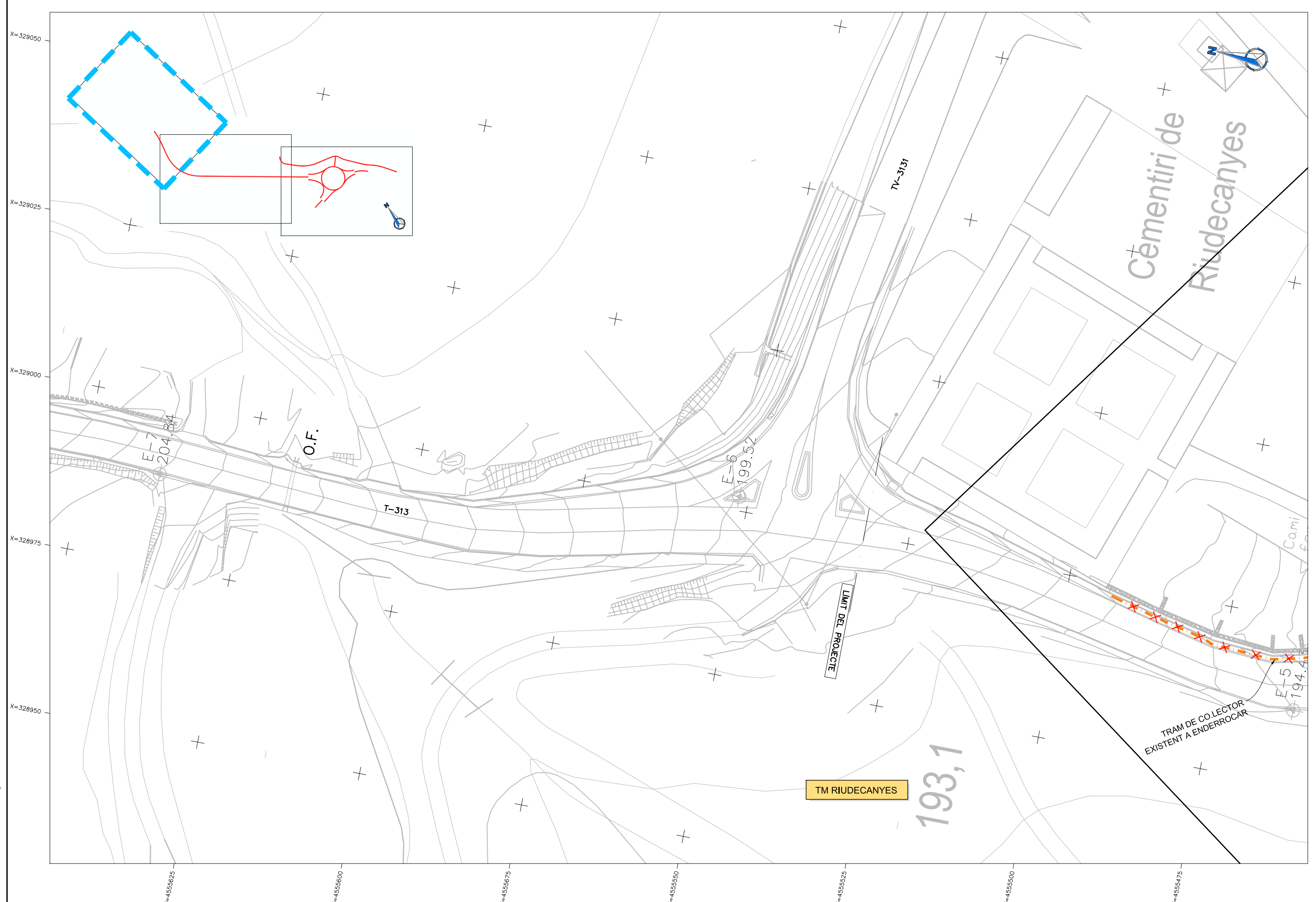
<p>DIPUTACIÓ DE TARRAGONA</p> <p>SERVEI D'ASSISTÈNCIA AL TERRITORI</p>	<p>CLAU</p> <p>P-04/2020</p>	<p>TÍTOL DEL PROJECTE</p> <p>ROTONDA A LA INTERSECCIÓ DE LA CARRETERA T-313 AMB L'ACCÉS A RIUDECANYES</p>	<p>DATA</p> <p>MAIG 2020</p>	<p>EL CAP DE L'ÀREA DEL S.A. L'ENGINYER DE CAMINS, CANALS I PORTS</p> <p>JAUME VIDAL GONZÁLEZ</p>	<p>EL CAP DE SERVEI DE PROJECTES I OBRES L'ENGINYER CIVIL</p> <p>CARLOS LOZANO SANCHEZ</p>	<p>L'ENGINYER TÈCNIC D'OBRES PÚBLIQUES</p> <p>MARTÍ SORIANO LÓPEZ</p>	<p>ESCALES</p> <p>A1 = 1/250 A3 = 1/500</p>	<p>TÍTOL DEL PLANOL</p> <p>ENDERROCS PLANTA</p>	<p>PLÀNOL NÚM.</p> <p>4.C</p>	<p>FULL</p> <p>1 DE 3</p>
	<p>Aquest document està en fase de pre-registrat al sistema de gestió documental de la Diputació de Tarragona. Els fins que es preveuen són: a) Facilitar l'accés a la informació de la Seu Electrònica de la Diputació de Tarragona; b) Facilitar l'accés a la informació de la Seu Electrònica de la Diputació de Tarragona; c) Facilitar l'accés a la informació de la Seu Electrònica de la Diputació de Tarragona.</p>									

SIGNAT ELECTRÒNICAMENT PER: Jaume Vidal González - DNI ** (SIG) el dia 09/06/2020 a les 11:14:13, Carlos Lozano Sánchez - DNI ** (SIG) el dia 09/06/2020 a les 11:20:31 i CPISR-1 C Martí Soriano Lopez el dia 09/06/2020 a les 11:21:57



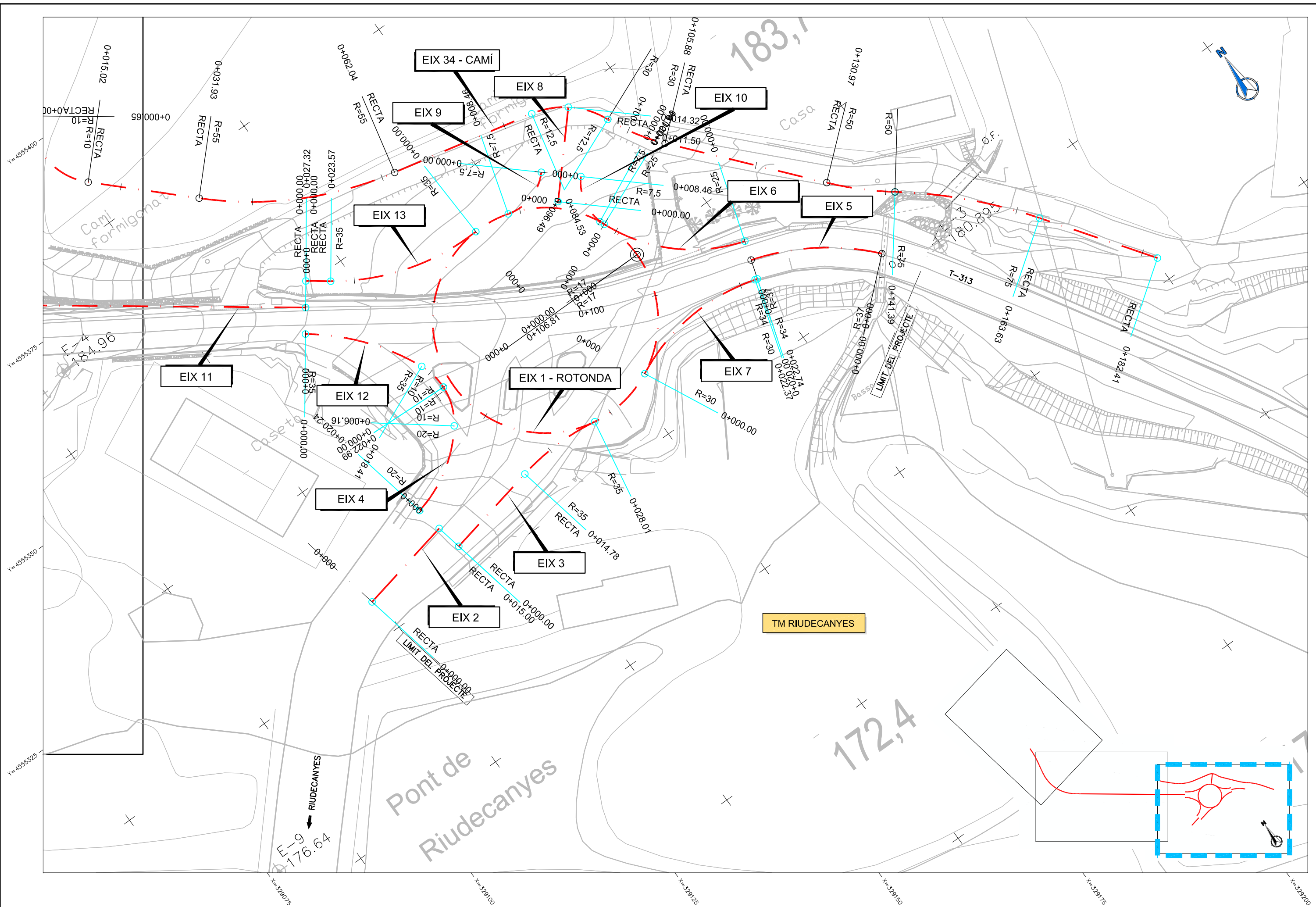
<p>DIPUTACIÓ DE TARRAGONA</p> <p>SERVEI D'ASSISTÈNCIA AL TERRITORI</p>	<p>CLAU</p> <p>P-04/2020</p>	<p>TÍTOL DEL PROJECTE</p> <p>ROTONDA A LA INTERSECCIÓ DE LA CARRETERA T-313</p> <p>AMB L'ACCÉS A RIUDECANYES</p>	<p>DATA</p> <p>MAIG 2020</p>	<p>EL CAP DE L'ÀREA DEL S.A./ L'ENGINYER DE CAMINS, CANALS I PORTS</p> <p>JAUME VIDAL GONZÁLEZ</p>	<p>EL CAP DE SERVEI DE PROJECTES I OBRES</p> <p>L'ENGINYER CIVIL</p> <p>CARLOS LOZANO SANCHEZ</p>	<p>L'ENGINYER TÈCNIC D'OBRES PÚBLIQUES</p> <p>MARTÍ SORIANO LÓPEZ</p>	<p>ESCALES</p> <p>A1 = 1/250</p> <p>A3 = 1/500</p>	<p>TÍTOL DEL PLANOL</p> <p>ENDERROCS PLANTA</p>	<p>PLANOL NÚM.</p> <p>4.C</p>	<p>FULL</p> <p>1 DE 3</p>
	<p>Aquest document està en fase de pre-registral al sistema de gestió documental de la Diputació de Tarragona. Fins que es prescribi el procediment de registre de la Seu Electrònica no es podrà generar còpies autèntiques segons la Llei 39/2015 LPAC.</p>									

SIGNAT ELECTRÒNICAMENT PER: Jaume Vidal González - DNI ** (SIG) el dia 09/06/2020 a les 11:14:13, Carlos Lozano Sánchez - DNI ** (SIG) el dia 09/06/2020 a les 11:20:31 i CPISR-1 C Martí Soriano Lopez el dia 09/06/2020 a les 11:21:57



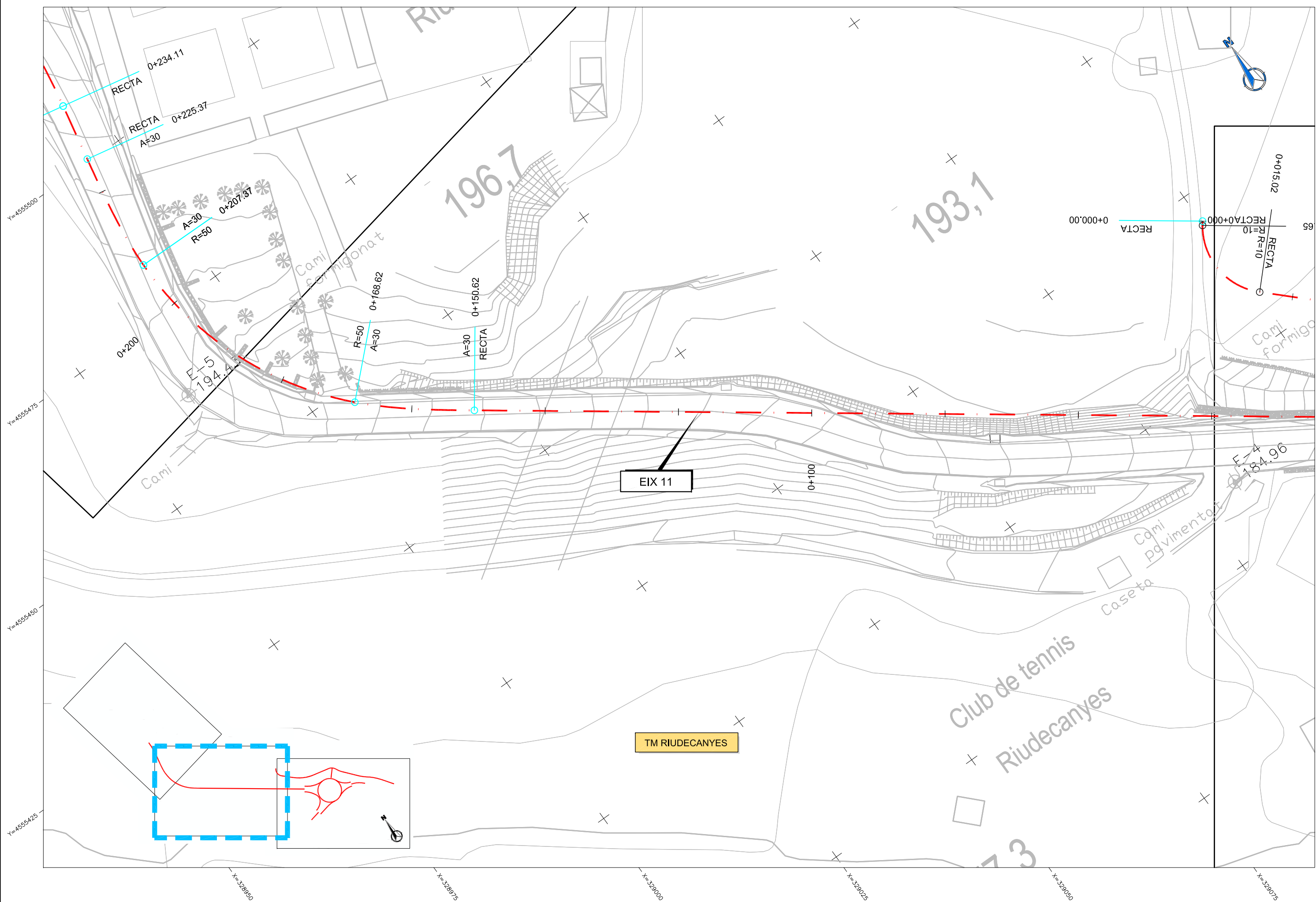
DIPUTACIÓ DE TARRAGONA SERVEI D'ASSISTÈNCIA AL TERRITORI	CLAU P-04/2020	TÍTOL DEL PROJECTE ROTONDA A LA INTERSECCIÓ DE LA CARRETERA T-313 AMB L'ACCÉS A RIUDECANYES	DATA MAIG 2020 <small>39/2015 LPAC.</small>	EL CAP DE L'ÀREA DEL S.A. L'ENGINYER DE CAMINS, CANALS I PORTS JAUME VIDAL GONZÁLEZ	EL CAP DE SERVEI DE PROJECTES I OBRES L'ENGINYER CIVIL CARLOS LOZANO SANCHEZ	L'ENGINYER TÈCNIC D'OBRES PÚBLIQUES MARTÍ SORIANO LÓPEZ	ESCALES A1 = 1/250 A3 = 1/500	TÍTOL DEL PLANOL ENDERROCS PLANTA	PLANOL NÚM. 4.C	FULL 3 DE 3
	<small>Aquest document està en fase de pre-registrat al sistema de gestió documental de la Diputació de Tarragona. Fins que es prescriu el sistema de gestió documental de la Seu Electrònica no es podrà generar còpies autèntiques segons la Llei 39/2015 LPAC.</small>									

SIGNAT ELECTRÒNICAMENT PER: Jaume Vidal González - DNI ** (SIG) el dia 09/06/2020 a les 11:20:31 i CPISR-1 C Martí Soriano Lopez el dia 09/06/2020 a les 11:21:57

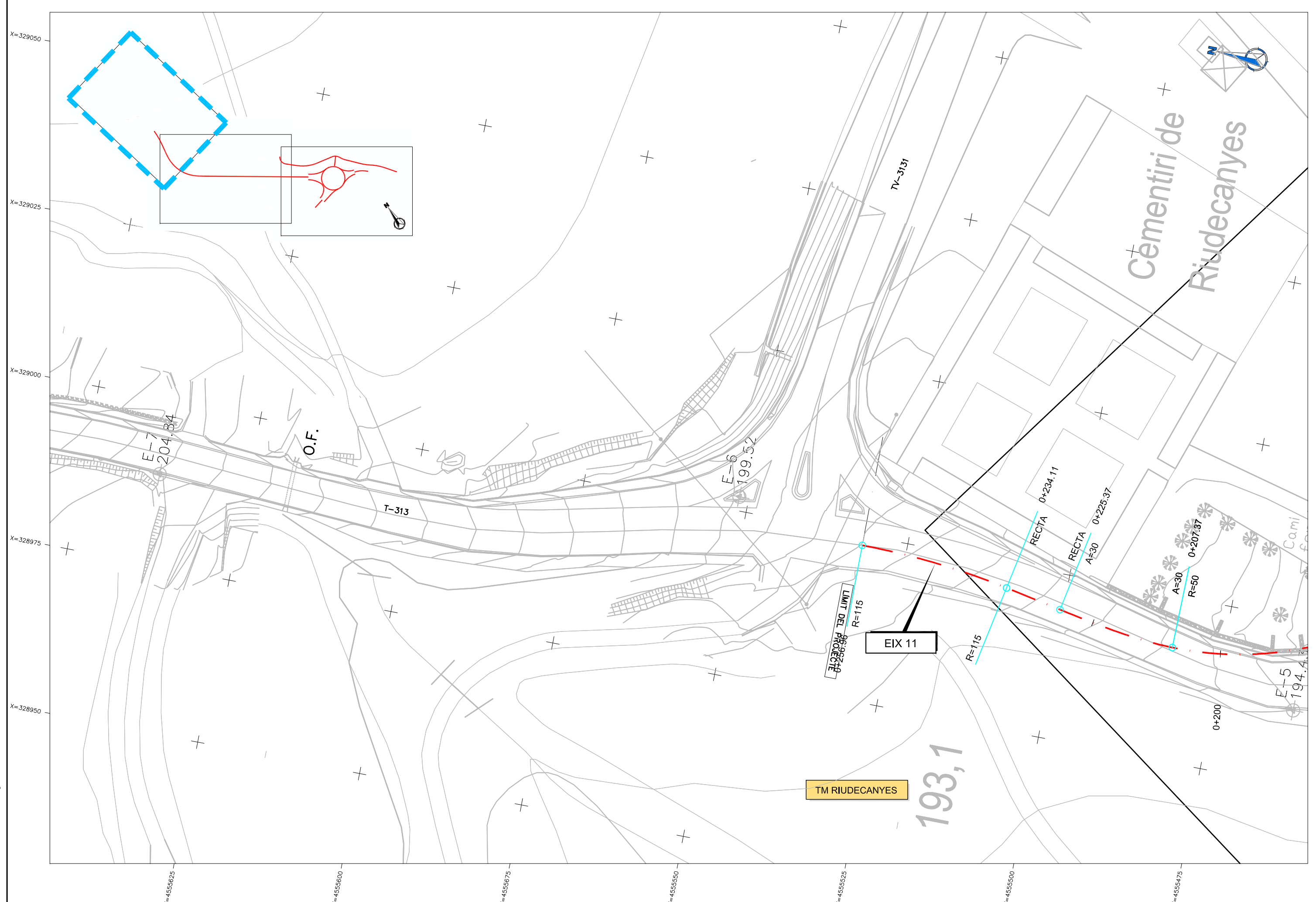


DIPUTACIÓ DE TARRAGONA SERVEI D'ASSISTÈNCIA AL TERRITORI	CLAU P-04/2020	TITOL DEL PROJECTE ROTONDA A LA INTERSECCIÓ DE LA CARRETERA T-313 AMB L'ACCÉS A RIUDECANYES	DATA MAIG 2020 39/2015 LPAC.	EL CAP DE L'ÀREA DEL S.A. L'ENGINYER DE CAMINS, CANALS I PORTS JAUME VIDAL GONZÁLEZ	EL CAP DE SERVEI DE PROJECTES I OBRES L'ENGINYER CIVIL CARLOS LOZANO SANCHEZ	L'ENGINYER TÈCNIC D'OBRES PÚBLIQUES MARTÍ SORIANO LÓPEZ	ESCALES A1 = 1/250 A3 = 1/500	TITOL DEL PLANOL DEFINICIÓ GEOMÈTRICA	PLANOL NÚM. 5	FULL 1 DE 3
---	-------------------	---	------------------------------------	--	--	--	-------------------------------------	--	------------------	----------------

SIGNAT ELECTRÒNICAMENT PER: Jaume Vidal González - DNI ** (SIG) el dia 09/06/2020 a les 11:14:13, Carlos Lozano Sánchez - DNI ** (SIG) el dia 09/06/2020 a les 11:20:31 i CPISR-1 C Martí Soriano Lopez el dia 09/06/2020 a les 11:21:57

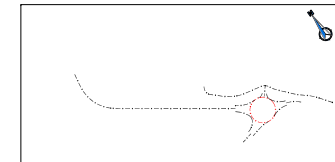
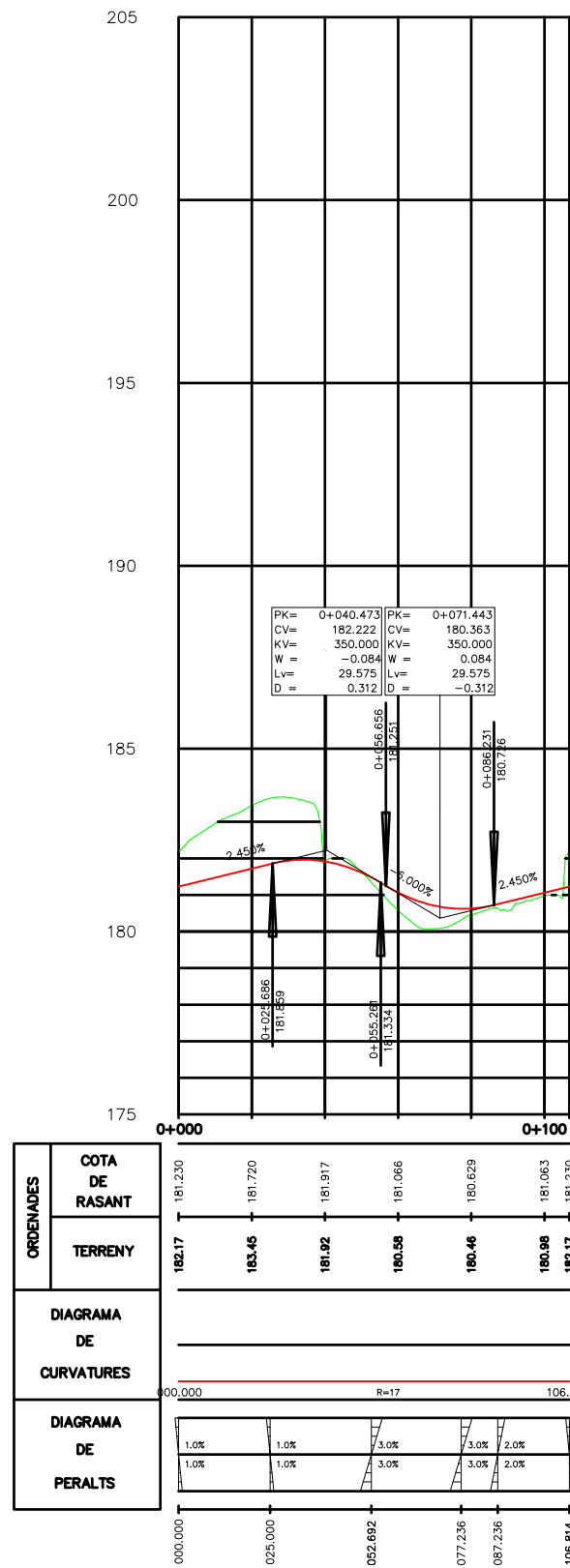


SIGNAT ELECTRÒNICAMENT PER: Jaume Vidal González - DNI ** (SIG) el dia 09/06/2020 a les 11:14:13, Carlos Lozano Sánchez - DNI ** (SIG) el dia 09/06/2020 a les 11:20:31 i CPISR-1 C Martí Soriano Lopez el dia 09/06/2020 a les 11:21:57

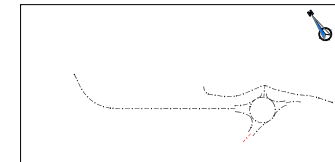
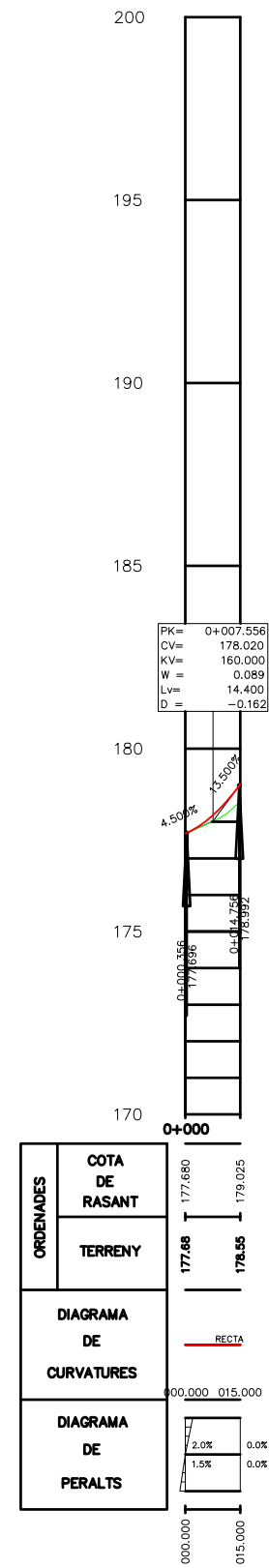


DIPUTACIÓ DE TARRAGONA SERVEI D'ASSISTÈNCIA AL TERRITORI	CLAU P-04/2020	TÍTOL DEL PROJECTE ROTONDA A LA INTERSECCIÓ DE LA CARRETERA T-313 AMB L'ACCÉS A RIUDECANYES	DATA MAIG 2020	EL CAP DE L'ÀREA DEL S.A. L'ENGINYER DE CAMINS, CANALS I PORTS JAUME VIDAL GONZÁLEZ	EL CAP DE SERVEI DE PROJECTES I OBRES L'ENGINYER CIVIL CARLOS LOZANO SANCHEZ	L'ENGINYER TÈCNIC D'OBRES PÚBLIQUES MARTÍ SORIANO LÓPEZ	ESCALES A1 = 1/250 A3 = 1/500	TÍTOL DEL PLÀNOL DEFINICIÓ GEOMÈTRICA	PLÀNOL NÚM. 5	FULL 3 DE 3
	Aquest document està en fase de pre-registrat al sistema de gestió documental de la Diputació de Tarragona. Pels efectes de la Llei 39/2015 LPAC, els documents dipositats en aquest sistema de gestió documental de la Diputació de Tarragona són accessibles a través de la Seu Electrònica de la Diputació de Tarragona. No es podran generalitzar còpies autèntiques segons la Llei 39/2015 LPAC.									

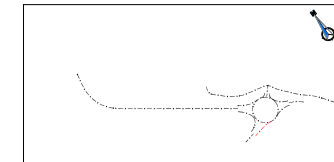
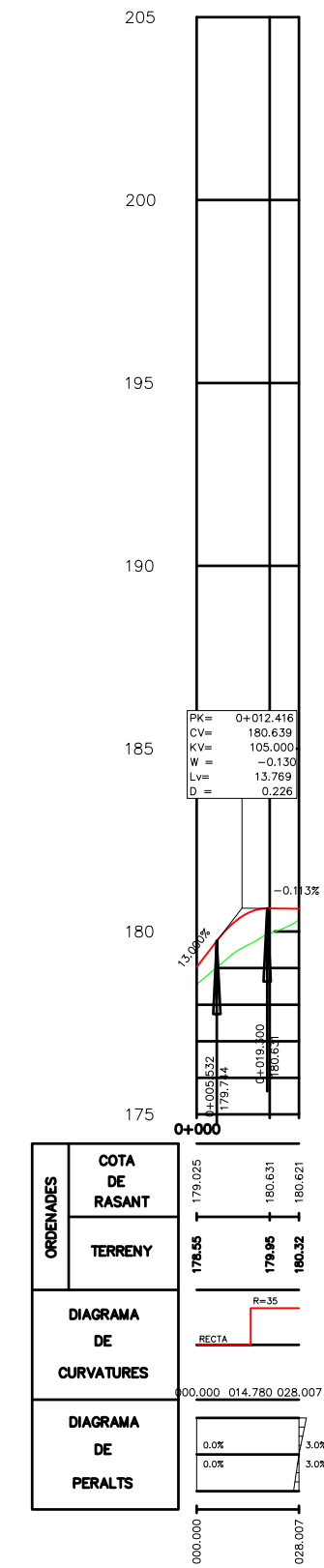
SIGNAT ELECTRÒNICAMENT PER: Jaume Vidal González - DNI ** (SIG) el dia 09/06/2020 a les 11:20:31
 i CPISR-1 C Martí Soriano Lopez el dia 09/06/2020 a les 11:21:57



VEURE TAULA VALORS COMPLETA A ANNEX 1 TRAÇAT



VEURE TAULA VALORS COMPLETA A ANNEX 1 TRAÇAT



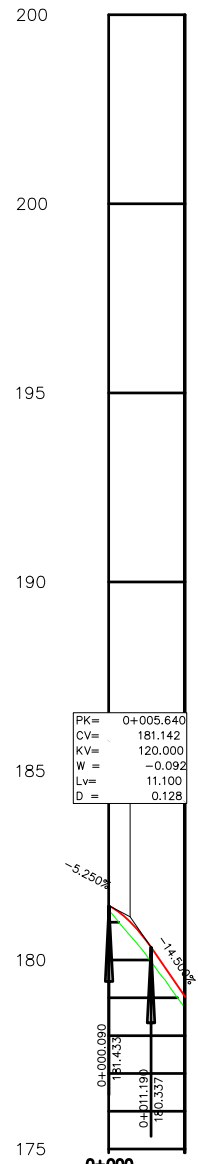
VEURE TAULA VALORS COMPLETA A ANNEX 1 TRAÇAT

EIX 1. Rot 1

EIX 2. Rot 1_Ramal 1

EIX 3. Rot 1_Ramal 1_Entrada

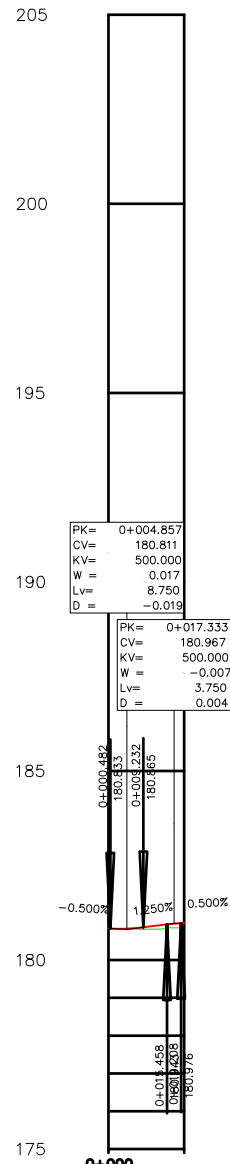
SIGNAT ELECTRÒNICAMENT PER: Jaume Vidal González - DNI ** (SIG) el dia 09/06/2020 a les 11:20:31 i CPISR-1 C Martí Soriano Lopez el dia 09/06/2020 a les 11:21:57



ORDENADES	COTA DE RASANT	181.438	179.080
	TERRENY	181.32	178.75
DIAGRAMA DE CURVATURES		R=10R=20	
DIAGRAMA DE PERALTS		0.0%	

VEURE TAULA VALORS COMPLETA A ANNEX 1 TRAÇAT

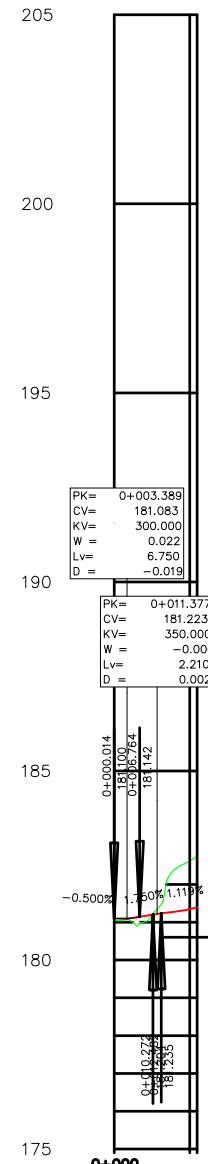
EIX 4. Rot 1_Ramal 1_Sortida



ORDENADES	COTA DE RASANT	180.835	180.980
	TERRENY	180.83	180.84
DIAGRAMA DE CURVATURES		R=36.773	
DIAGRAMA DE PERALTS		3.5%, 4.0%	

VEURE TAULA VALORS COMPLETA A ANNEX 1 TRAÇAT

EIX 5. Rot 1_Ramal 2



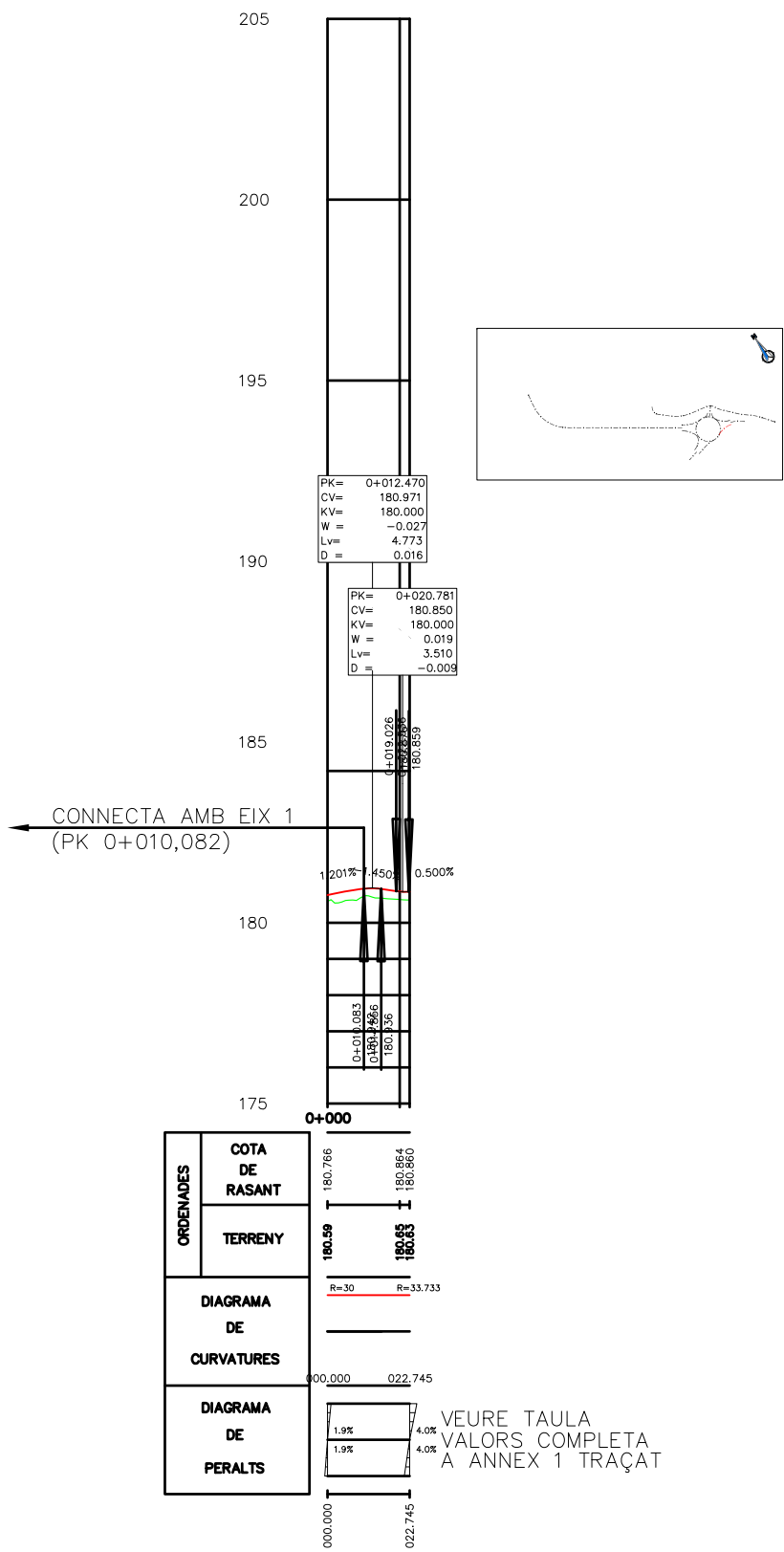
ORDENADES	COTA DE RASANT	181.100	181.385
	TERRENY	181.03	180.94
DIAGRAMA DE CURVATURES		R=25	
DIAGRAMA DE PERALTS		4.0%, 1.0%	

VEURE TAULA VALORS COMPLETA A ANNEX 1 TRAÇAT

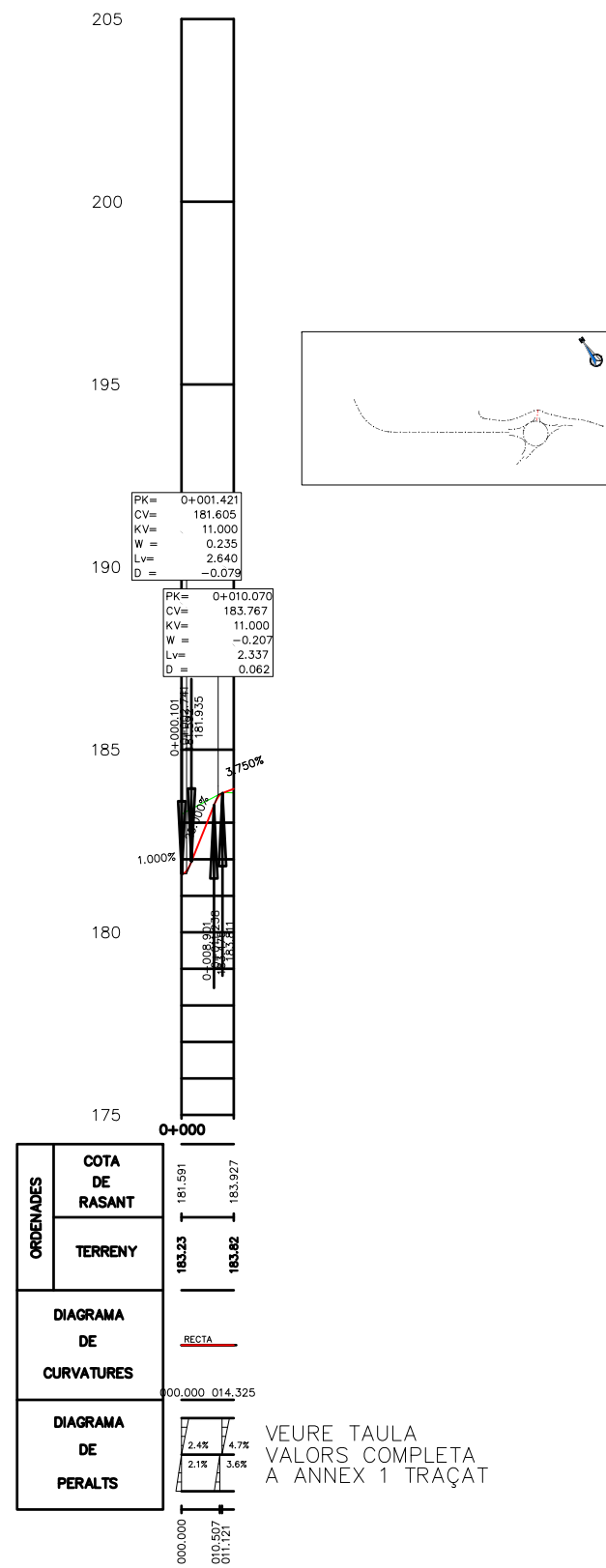
CONNECTA AMB EIX 1 (PK 0+010,553)

EIX 6. Rot 1_Ramal 2_Entrada

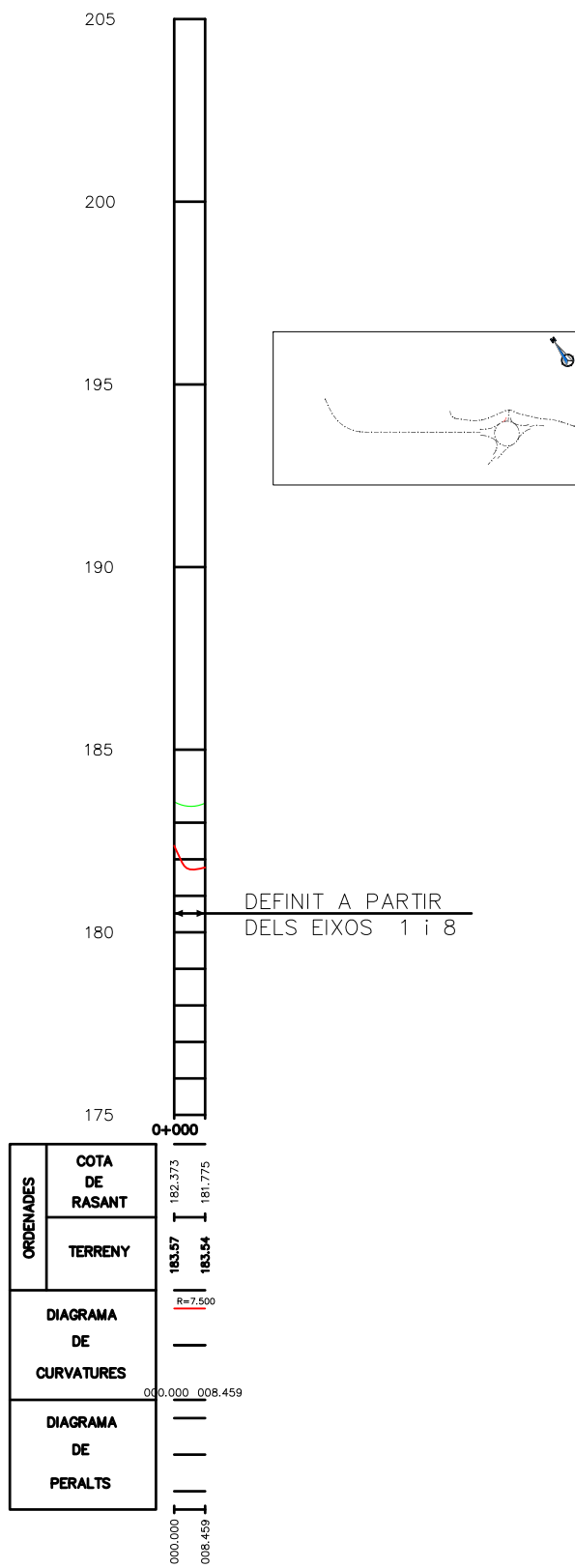
SIGNAT ELECTRÒNICAMENT PER: **Jaume Vidal González** - DNI ** (SIG) el dia 09/06/2020 a les 11:14:13, **Carlos Lozano Sánchez** - DNI ** (SIG) el dia 09/06/2020 a les 11:20:31 i **CPISR-1 C Martí Soriano Lopez** el dia 09/06/2020 a les 11:21:57



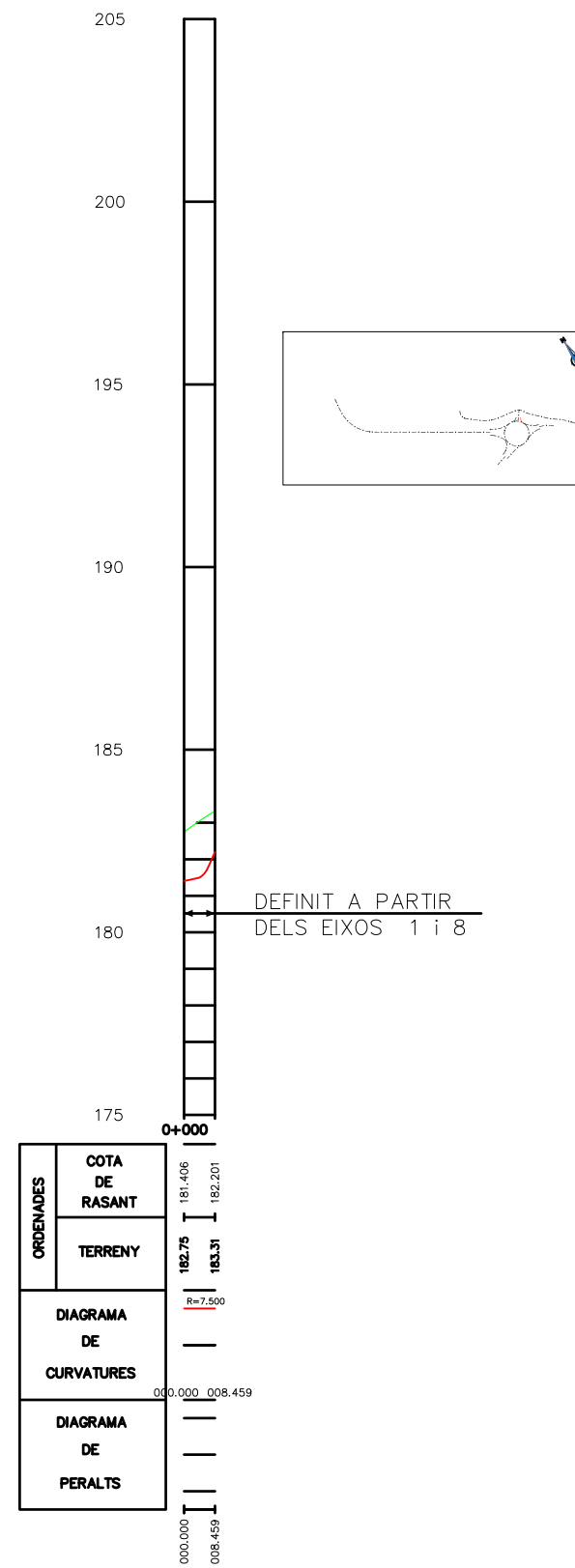
EIX 7. Rot 1_Ramal 2_Sortida



EIX 8. Rot 1_Ramal 3



EIX 9. Rot 1_Ramal 3_Entrada



EIX 10. Rot 1_Ramal 3_Sortida

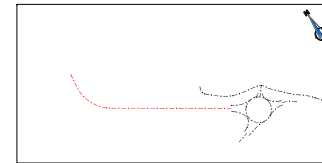
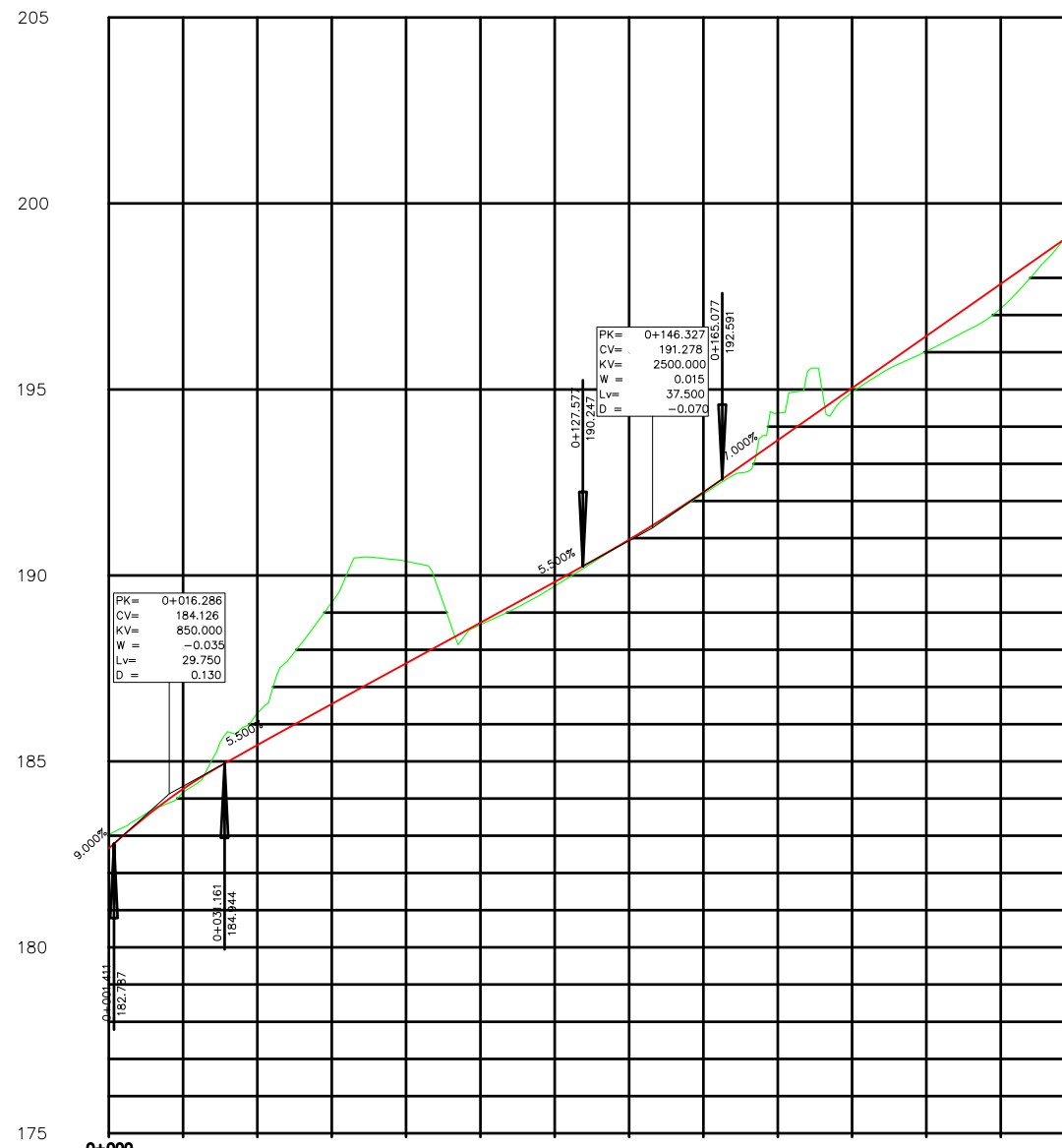
VEURE TAULA VALORS COMPLETA A ANNEX 1 TRAÇAT

VEURE TAULA VALORS COMPLETA A ANNEX 1 TRAÇAT

DEFINIT A PARTIR DELS EIXOS 1 i 8

DEFINIT A PARTIR DELS EIXOS 1 i 8

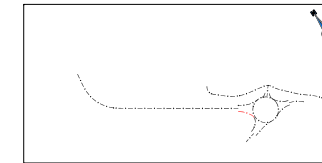
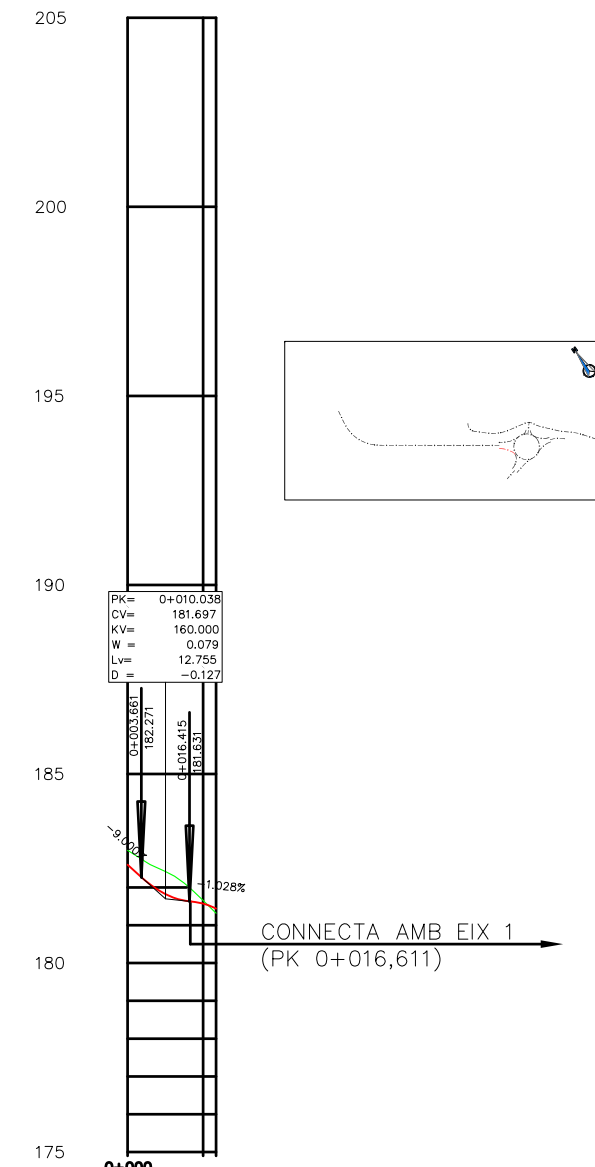
SIGNAT ELECTRÒNICAMENT PER: Jaume Vidal González - DNI ** (SIG) el dia 09/06/2020 a les 11:20:31 i CPISR-1 C Martí Soriano Lopez el dia 09/06/2020 a les 11:21:57



ORDENADES	COTA DE RASANT	
	TERRENY	RASANT
	183.02	182.660
	184.17	184.257
	186.30	185.430
	186.26	186.530
	190.36	187.630
	186.66	188.730
	186.71	189.830
	190.95	190.961
	192.19	192.240
	194.36	193.635
	194.92	195.035
	196.02	196.435
	196.75	197.423
	197.16	197.835
	198.02	199.022

DIAGRAMA DE CURVATURES	DIAGRAMA DE PERALTS
RECTA A=30 R=50 A=30 R=115 00.000 150.616 168.616 207.373 225.373 234.113 256.960	2.0% 2.0% 2.0% 4.0% 4.0% 0.0% 2.0% 2.0% 2.0% 2.0% 4.0% 4.0% 2.0% 2.0%

EIX 11. Rot 1_Ramal 4



ORDENADES	COTA DE RASANT	
	TERRENY	RASANT
	182.96	182.600
	181.66	181.571
	181.32	181.436

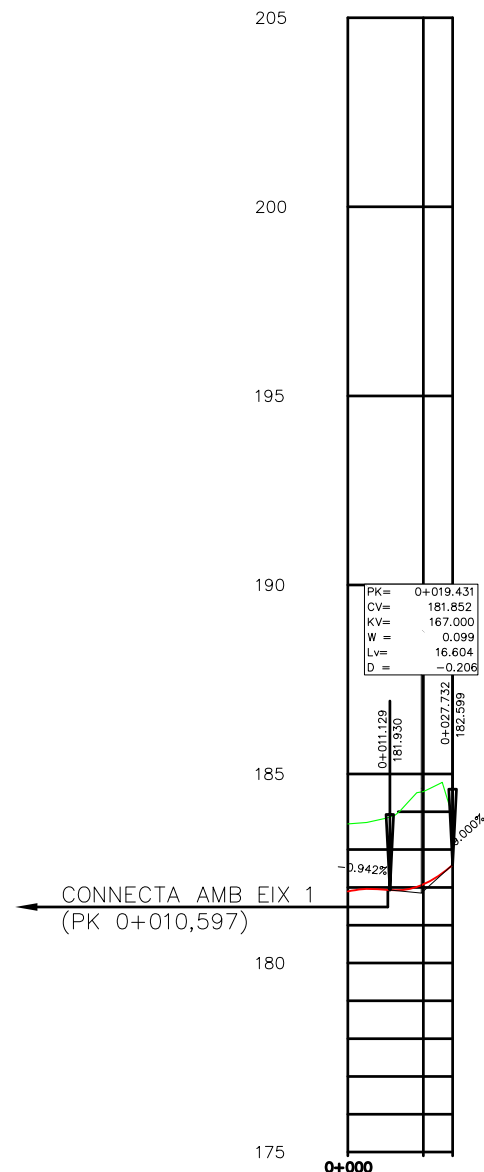
DIAGRAMA DE CURVATURES	DIAGRAMA DE PERALTS
R=31.139 R=13 00.000 018.302 023.445	2.0% 3.0% 2.0% 3.0%

EIX 12. Rot 1_Ramal 4_Entrada

VEURE TAULA VALORS COMPLETA A ANNEX 1 TRAÇAT

VEURE TAULA VALORS COMPLETA A ANNEX 1 TRAÇAT

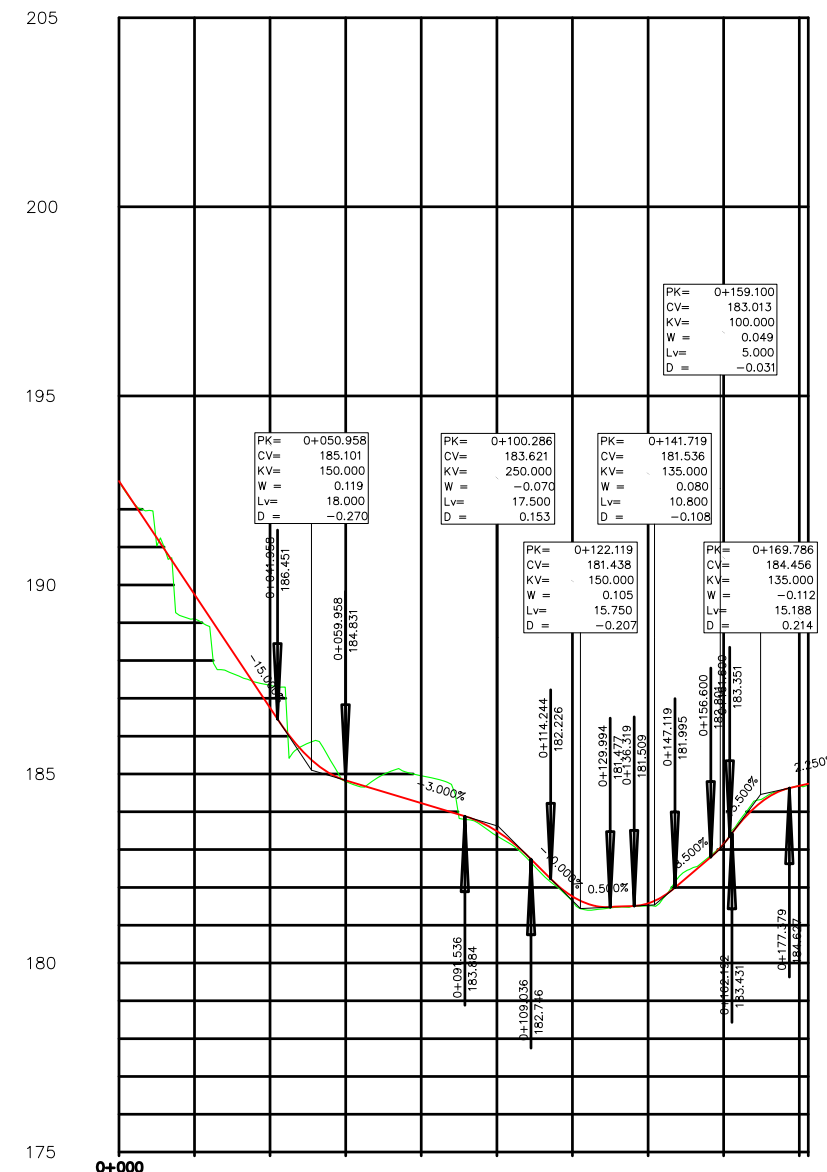
SIGNAT ELECTRÒNICAMENT PER: Jaume Vidal González - DNI ** (SIG) el dia 09/06/2020 a les 11:20:31 i CPISR-1 C Martí Soriano Lopez el dia 09/06/2020 a les 11:21:57



ORDENADES	COTA DE RASANT	TERRENY
	181.883	
	182.600	
	183.68	184.88
	184.53	
		R=42,178
DIAGRAMA DE CURVATURES		
	00,000	027,745
DIAGRAMA DE PERALTS		
	000,000	027,745
		0.7%
		2.0%

VEURE TAULA VALORS COMPLETA A ANNEX 1 TRAÇAT

EIX 13. Rot 1_Ramal 4_Sortida

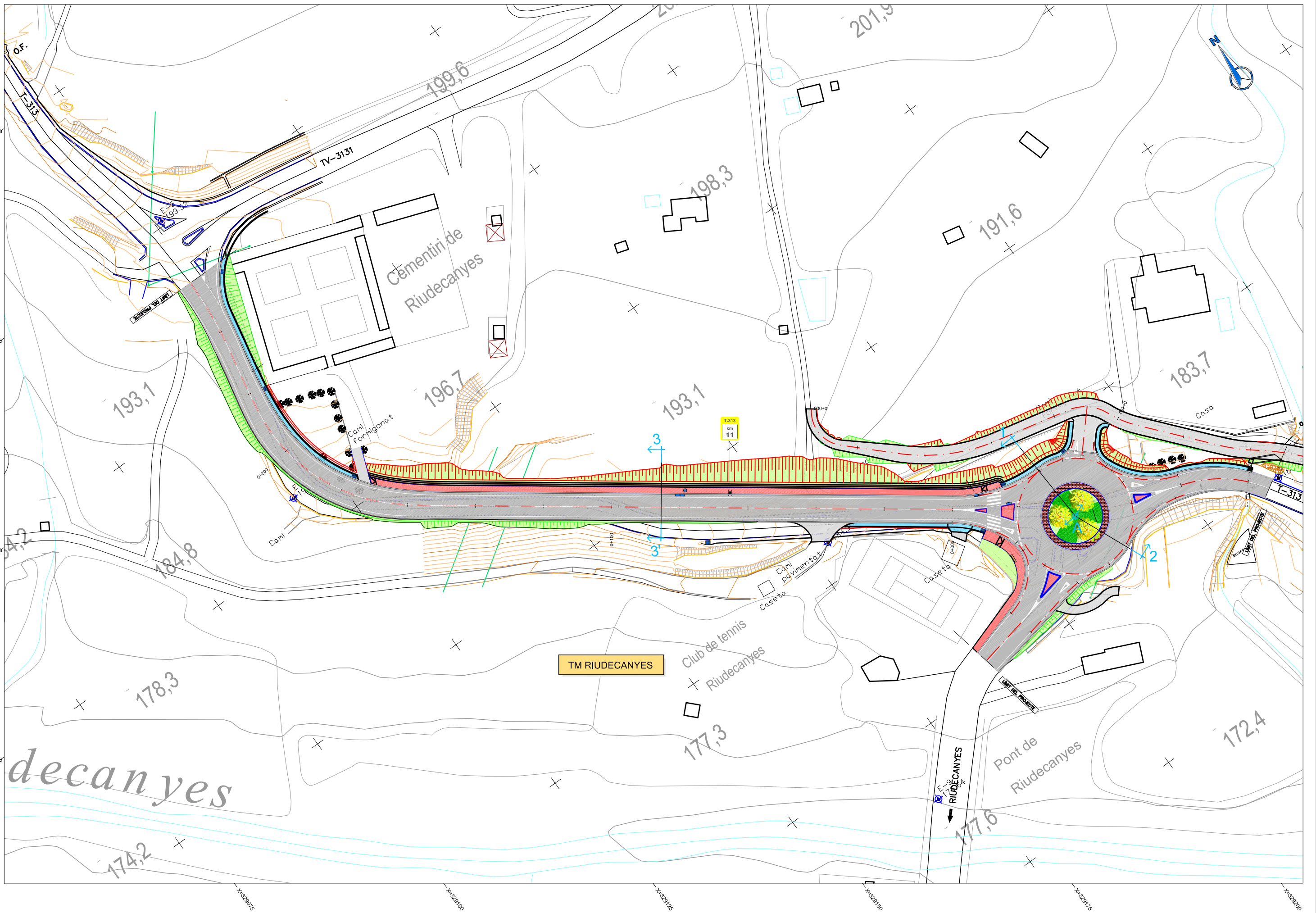


ORDENADES	COTA DE RASANT	TERRENY
	192.745	
	186.745	
	184.830	
	184.230	
	183.487	
	181.760	
	199.219	
	183.148	
	184.686	
	184.740	
DIAGRAMA DE CURVATURES		
	000,000	182,405
DIAGRAMA DE PERALTS		
	000,000	182,405
		2.0%
		4.0%

VEURE TAULA VALORS COMPLETA A ANNEX 1 TRAÇAT

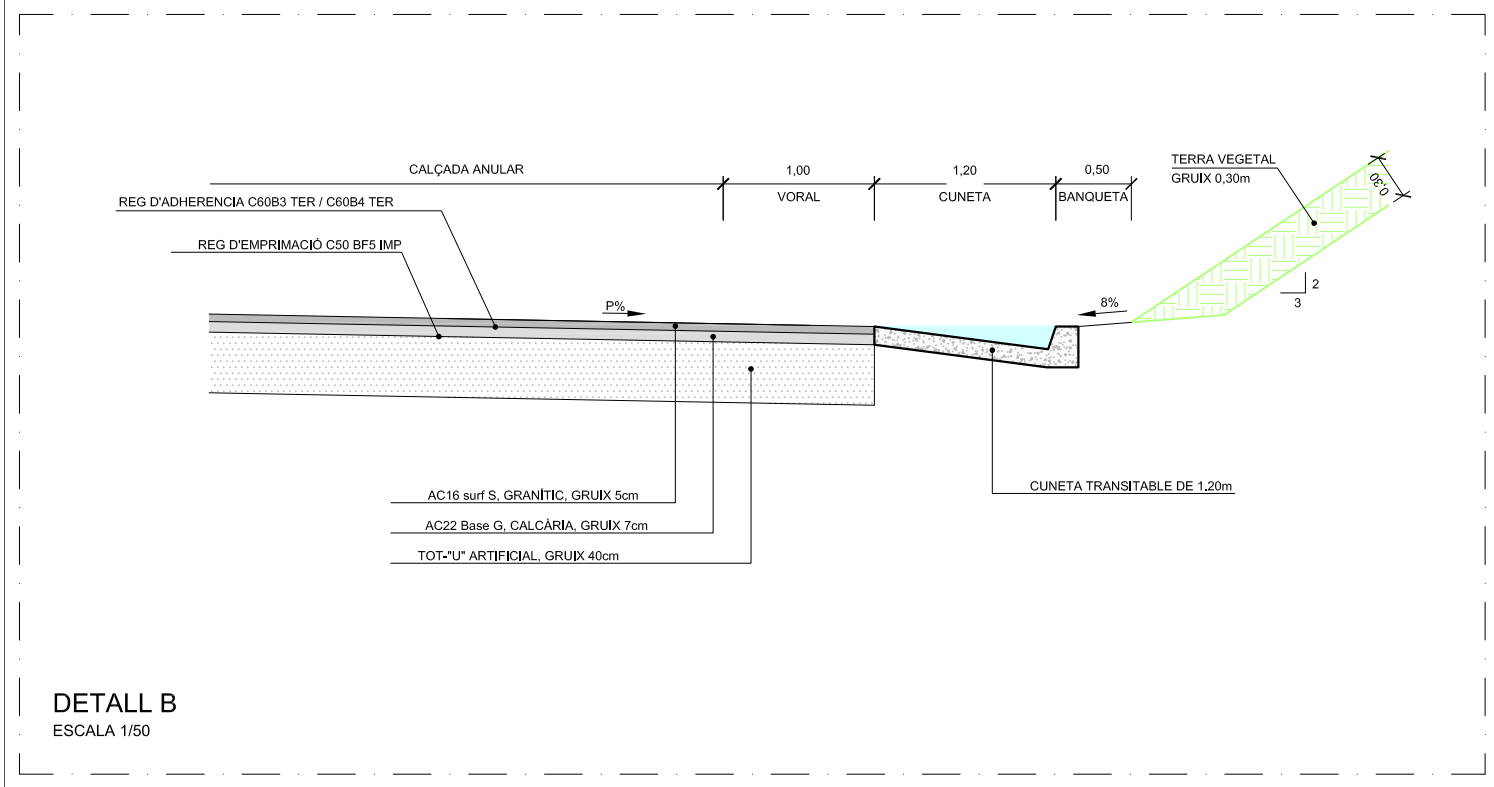
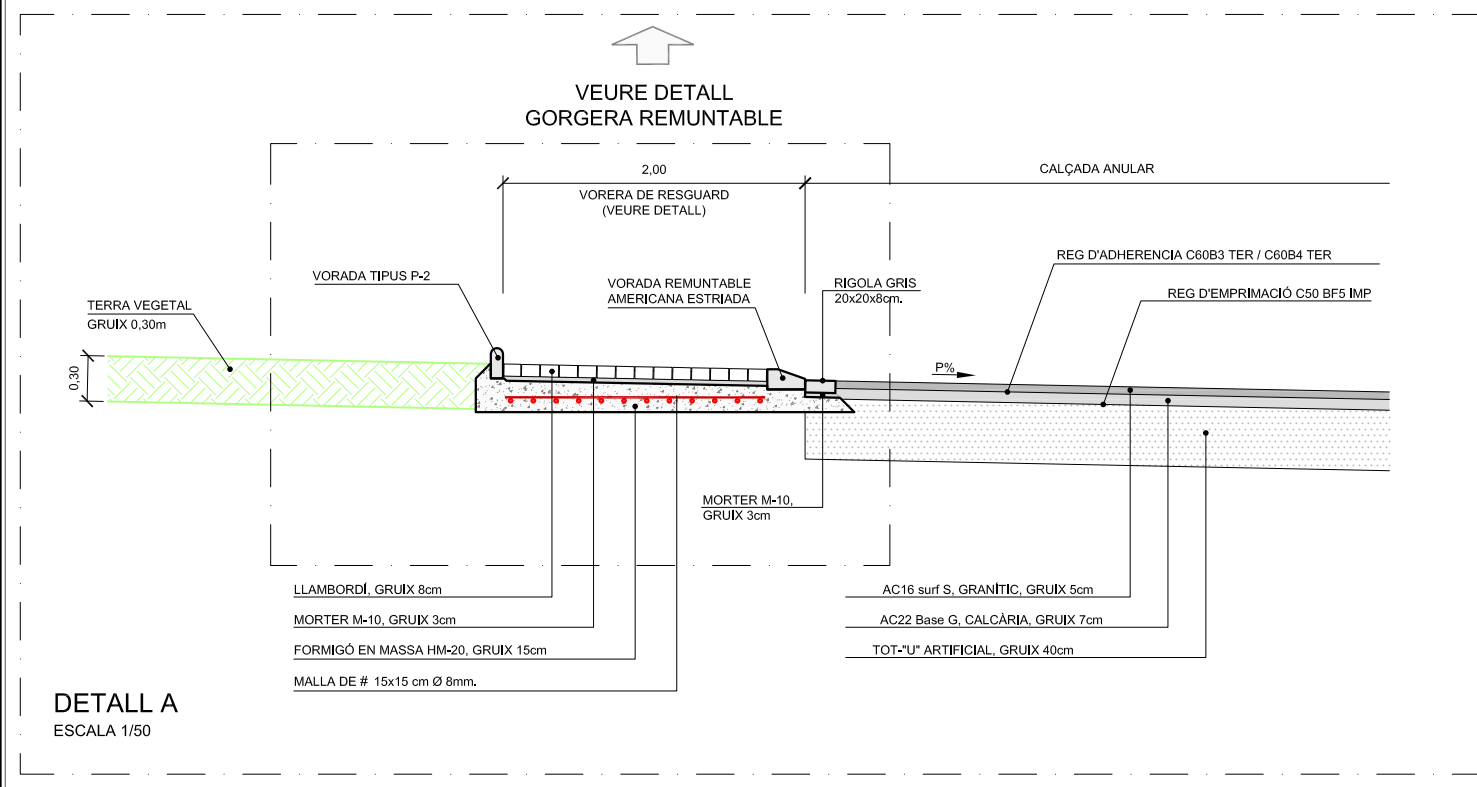
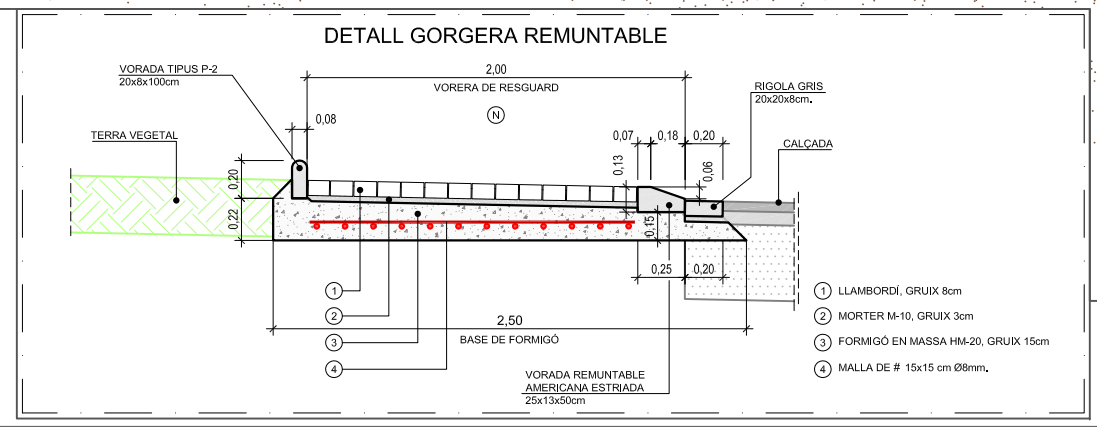
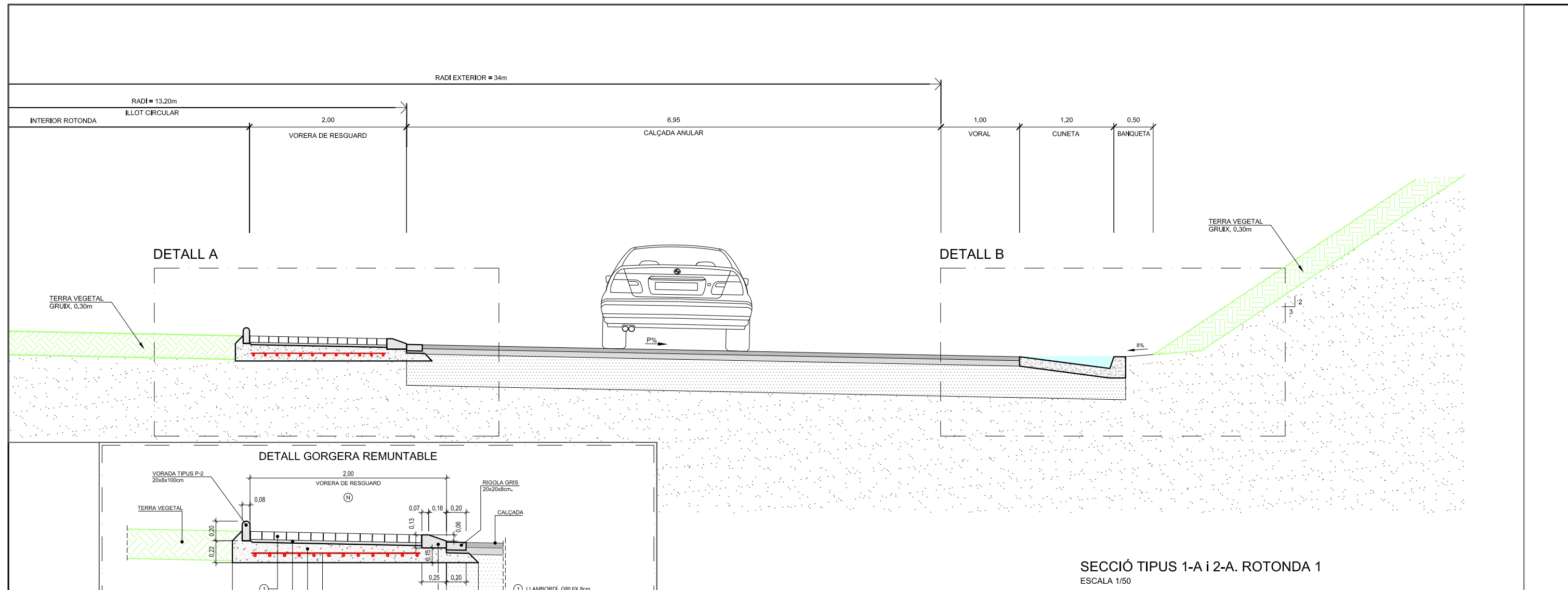
EIX 34. Camí

SIGNAT ELECTRÒNICAMENT PER: JAUME VIDAL GONZÁLEZ - DNI ** (SIG) el dia 09/06/2020 a les 11:14:13, CARLOS LOZANO SÁNCHEZ - DNI ** (SIG) el dia 09/06/2020 a les 11:20:31 i CPISR-1 C Martí Soriano Lopez el dia 09/06/2020 a les 11:21:57

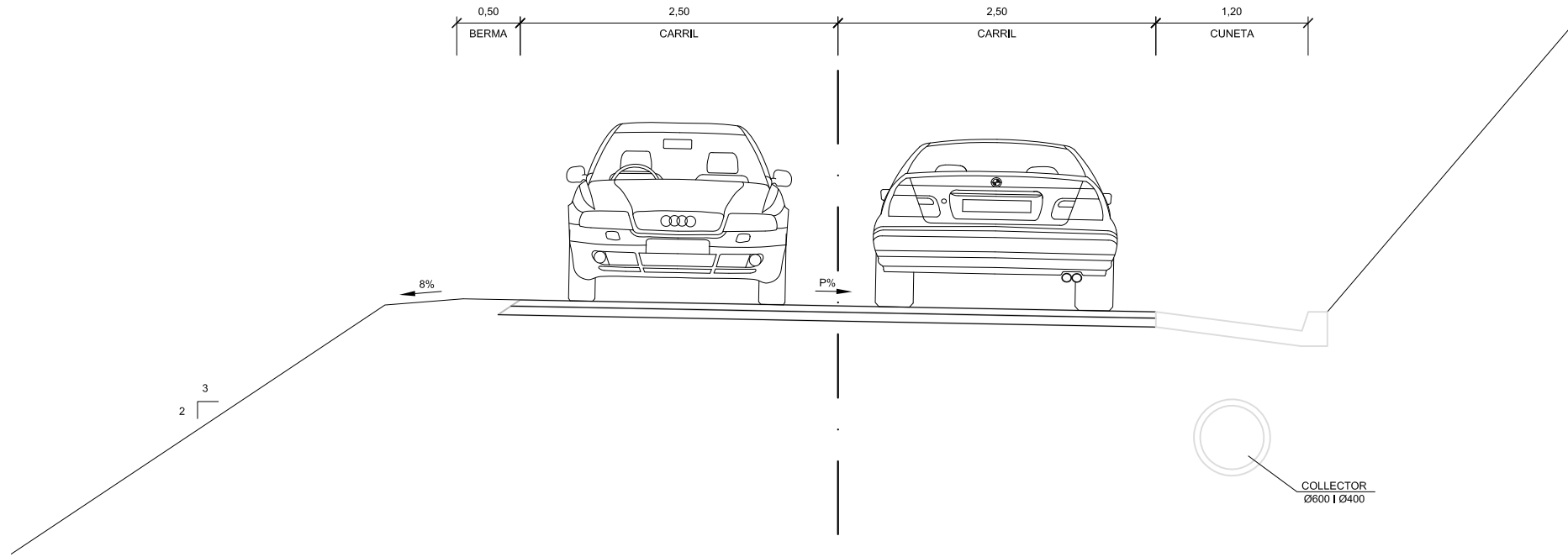


<p>DIPUTACIÓ DE TARRAGONA</p>	<p>CLAU</p> <p>P-04/2020</p>	<p>TÍTOL DEL PROJECTE</p> <p>ROTONDA A LA INTERSECCIÓ DE LA CARRETERA T-313 AMB L'ACCÉS A RIUDECANYES</p>	<p>DATA</p> <p>MAIG 2020</p>	<p>EL CAP DE L'ÀREA DEL S.A. L'ENGINYER DE CAMINS, CANALS I PORTS</p> <p>JAUME VIDAL GONZÁLEZ</p>	<p>EL CAP DE SERVEI DE PROJECTES I OBRES</p> <p>L'ENGINYER CIVIL</p> <p>CARLOS LOZANO SÁNCHEZ</p>	<p>L'ENGINYER TÈCNIC D'OBRES PÚBLIQUES</p> <p>MARTÍ SORIANO LÓPEZ</p>	<p>ESCALES</p> <p>A1 = 1/250</p> <p>A3 = 1/500</p>	<p>TÍTOL DEL PLÀNOL</p> <p>SECCIONS TIPUS</p> <p>UBICACIÓ DE SECCIONS</p>	<p>PLÀNOL NÚM.</p> <p>7</p>	<p>FULL</p> <p>1 DE 4</p>
	<p>Aquest document està en fase de pre-registral al sistema de gestió documental de la Diputació de Tarragona. Fins que es prescriu el registre de la Seu Electrònica no es podrà generalment copiar autèntiques segons la Llei 39/2015 LPAC.</p>									

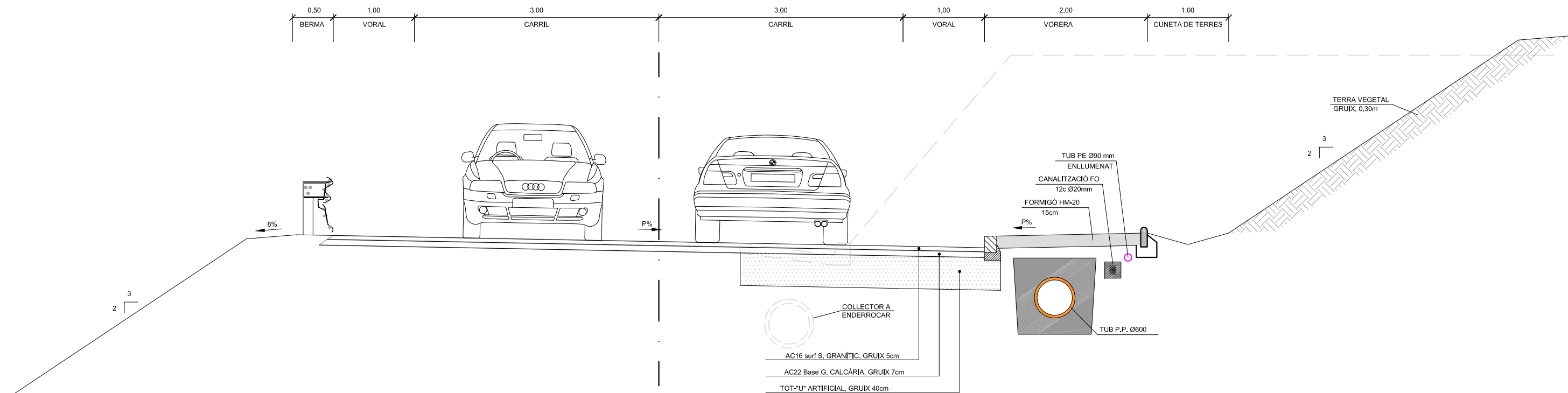
SIGNAT ELECTRÒNICAMENT PER: Jaume Vidal González - DNI ** (SIG) el dia 09/06/2020 a les 11:20:31 i CPISR-1 C Martí Soriano Lopez el dia 09/06/2020 a les 11:21:57



SECCIÓ TIPUS 3-3' ESTAT ACTUAL
ESCALA 1/50



SECCIÓ TIPUS 3-3' PROPOSTA
ESCALA 1/50



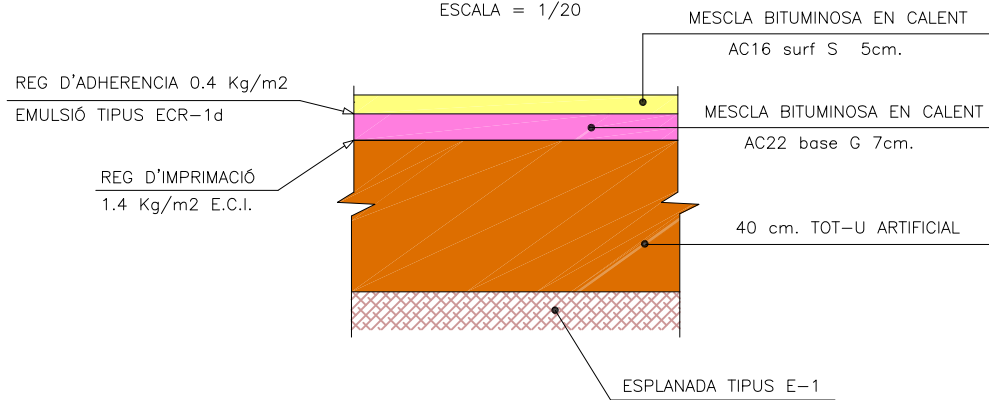
SIGNAT ELECTRÒNICAMENT PER: Jaume Vidal González - DNI ** (SIG) el dia 09/06/2020 a les 11:20:31 i CPISR-1 C Martí Soriano Lopez el dia 09/06/2020 a les 11:21:57

<p>DIPUTACIÓ DE TARRAGONA</p> <p>SERVEI D'ASSISTÈNCIA AL TERRITORI</p>	<p>CLAU</p> <p>P-04/2020</p>	<p>TÍTOL DEL PROJECTE</p> <p>ROTONDA A LA INTERSECCIÓ DE LA CARRETERA T-313</p> <p>AMB L'ACCÉS A RIUDECANYES</p>	<p>DATA</p> <p>MAIG 2020</p>	<p>EL CAP DE L'ÀREA DEL S.A. / L'ENGINYER DE CAMINS, CANALS I PORTS</p> <p>JAUME VIDAL GONZÁLEZ</p>	<p>EL CAP DE SERVEI DE PROJECTES I OBRES / L'ENGINYER CIVIL</p> <p>CARLOS LOZANO SANCHEZ</p>	<p>L'ENGINYER TÈCNIC D'OBRES PÚBLIQUES</p> <p>MARTÍ SORIANO LÓPEZ</p>	<p>ESCALES</p> <p>A1 = 1/25</p> <p>A3 = 1/50</p>	<p>TÍTOL DEL PLANOL</p> <p>SECCIONS TIPUS I DETALLS</p> <p>SECCIÓ TIPUS 5-5' EXISTENT I PROPOSTA</p>	<p>PLÀNOL NÚM.</p> <p>7</p>	<p>FULL</p> <p>3 DE 4</p>
	<p>Aquest document està en fase de pre-registral al sistema de gestió documental de la Diputació de Tarragona. Pels efectes de la Llei 39/2015 LPAC, els documents signats electrònicament amb el certificat de la Seu Electrònica no es podran generalment copiar autèntiques segons la Llei 39/2015 LPAC.</p>									

SIGNAT ELECTRÒNICAMENT PER: Jaume Vidal González - DNI ** (SIG) el dia 09/06/2020 a les 11:20:31 i CPISR-1 C Martí Soriano Lopez el dia 09/06/2020 a les 11:21:57

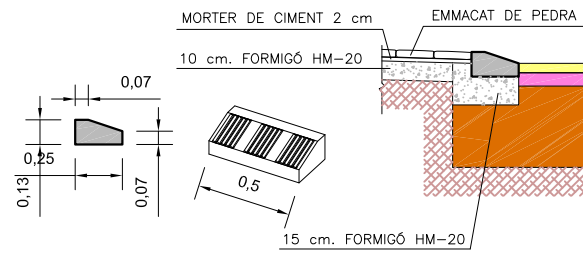
ROTONDA I TRAMS D'ENTRONCAMENT
DETALL DE FERM-A

ESCALA = 1/20



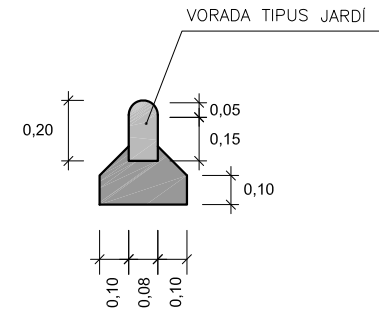
DETALL VORADA REMUNTABLE TIPUS ILLETES

ESCALA = 1/40

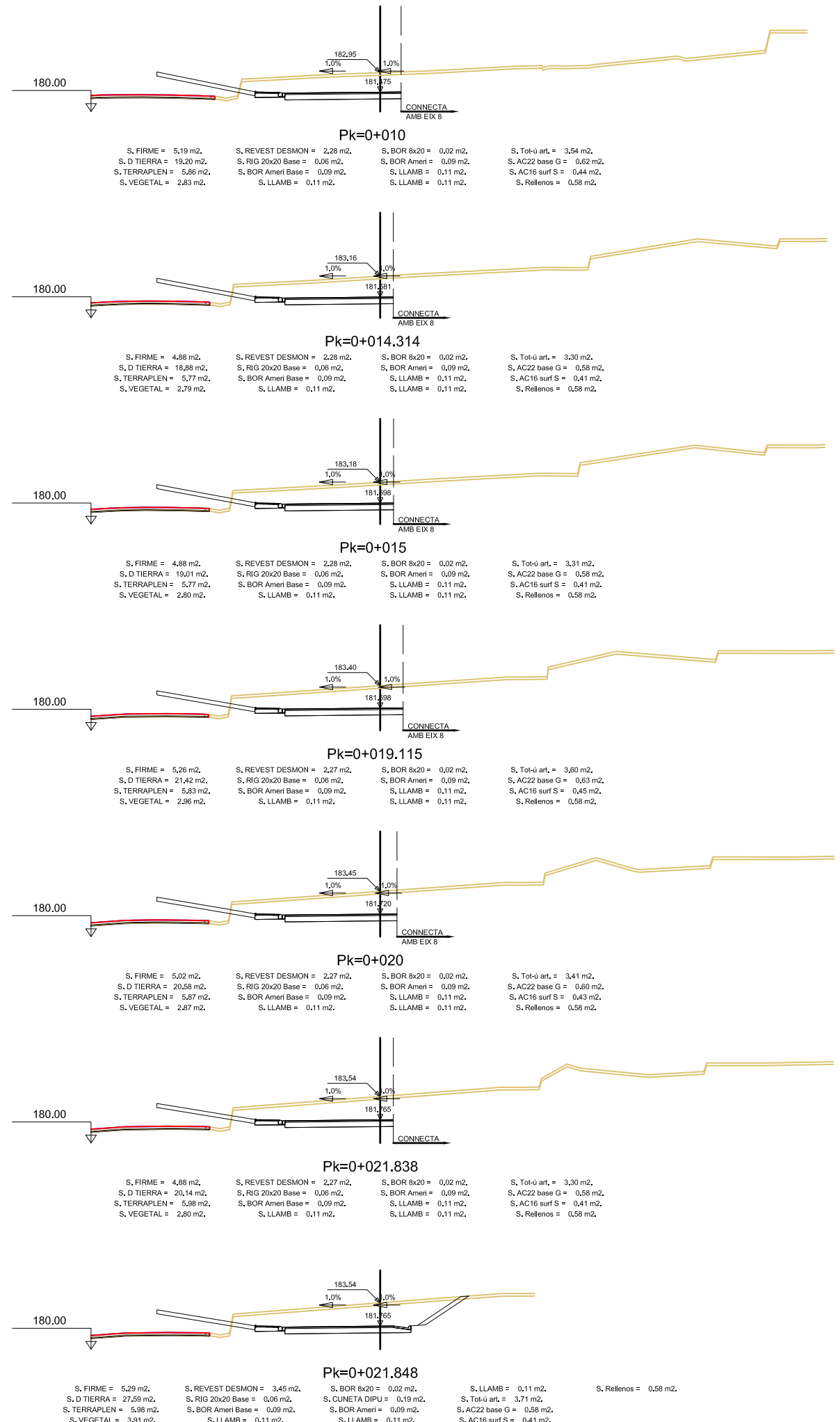
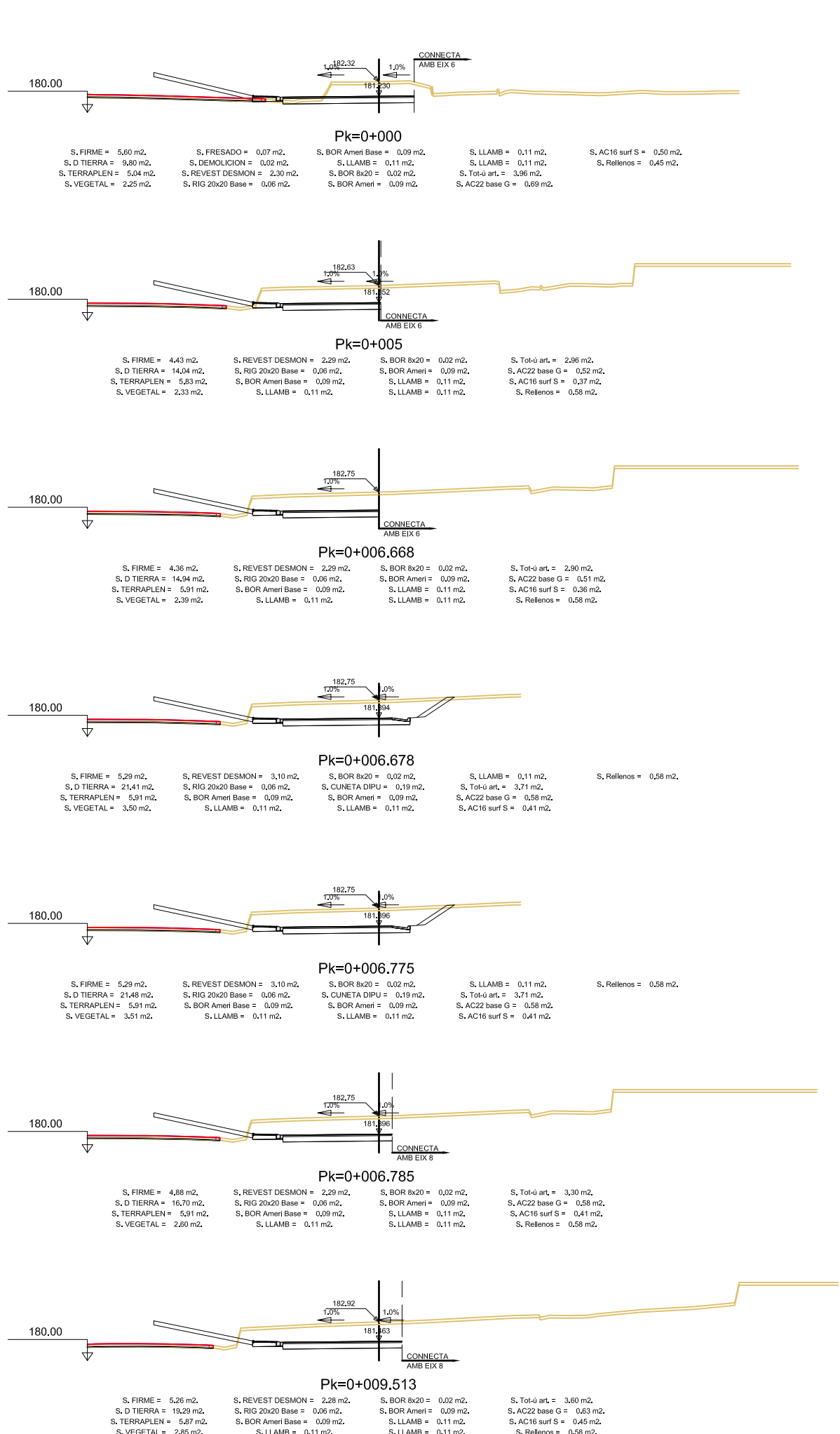


VORADA TIPUS P-2 JARDINER

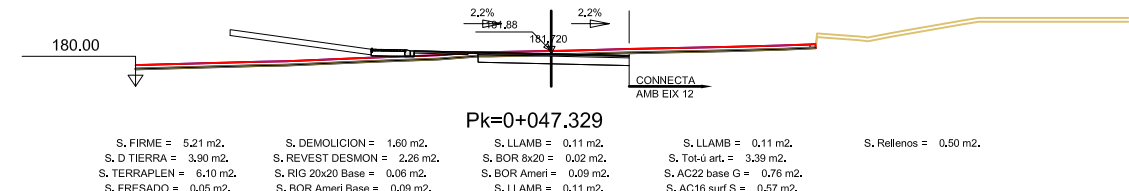
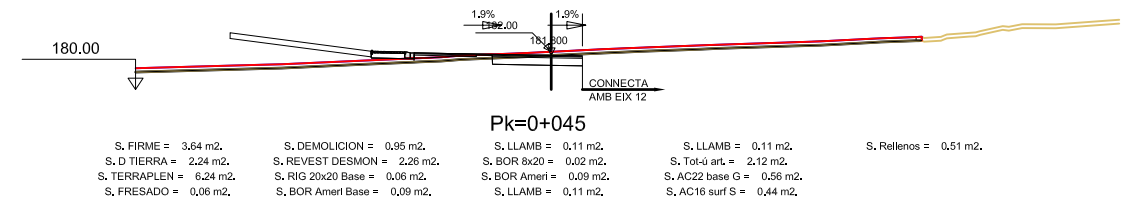
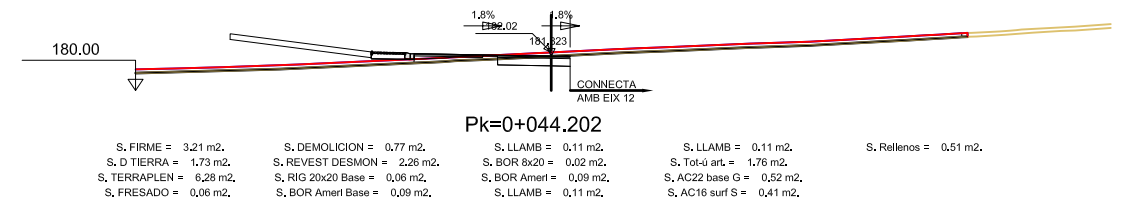
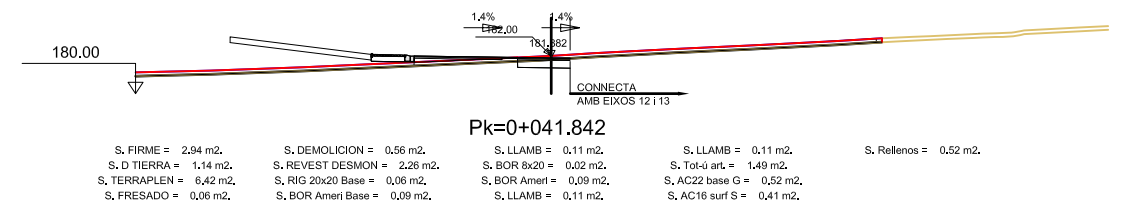
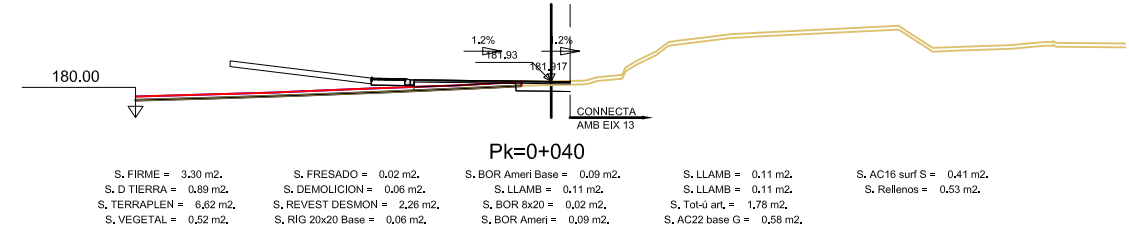
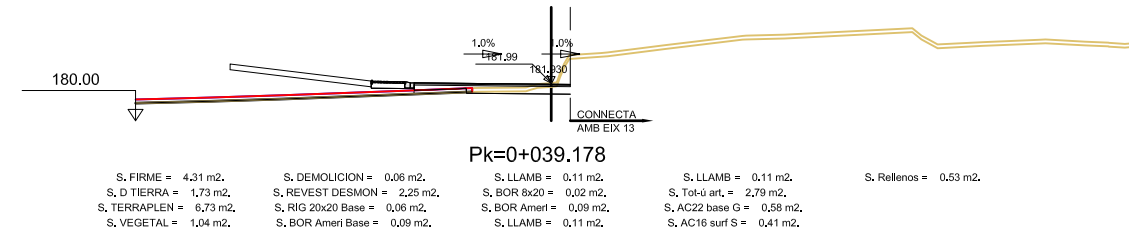
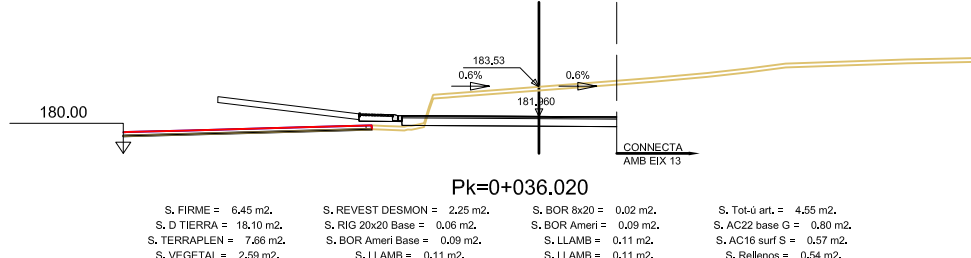
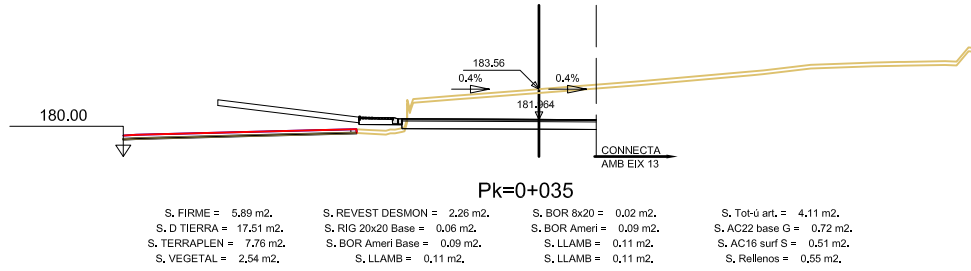
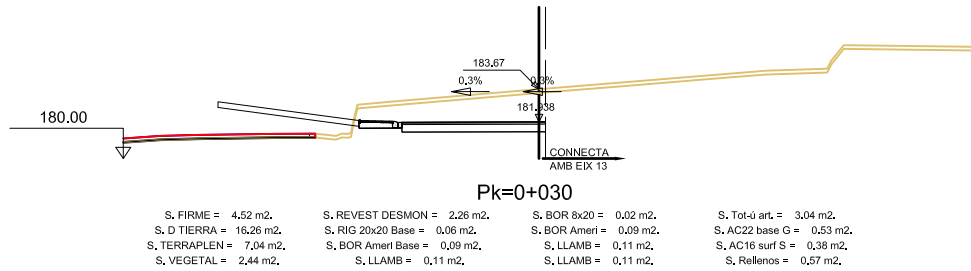
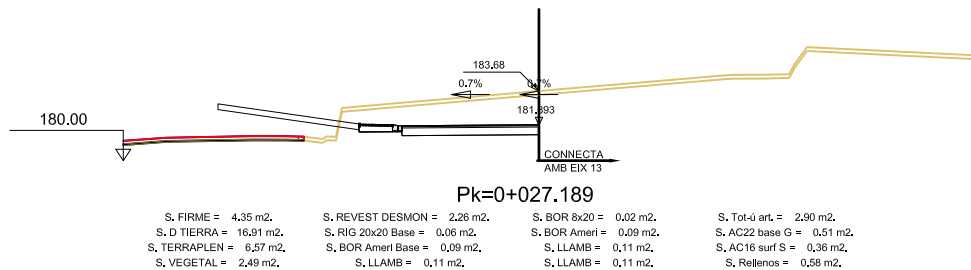
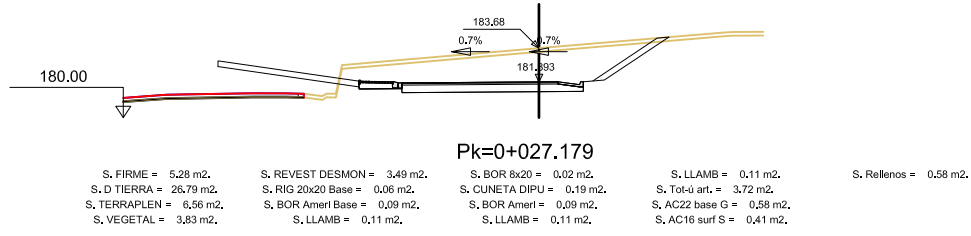
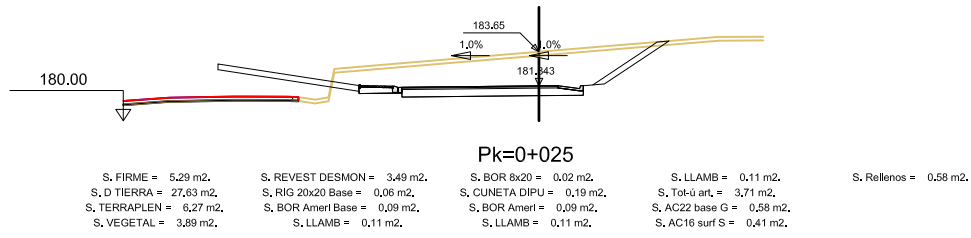
ESCALA 1/25



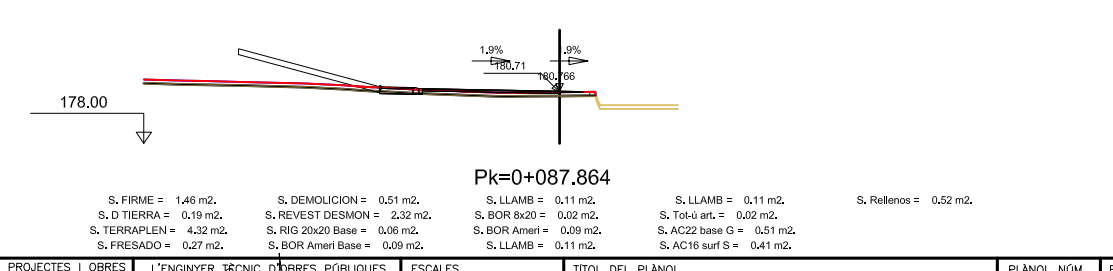
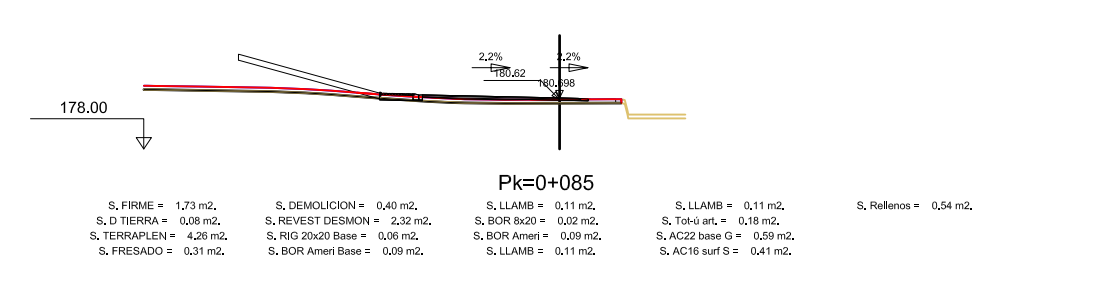
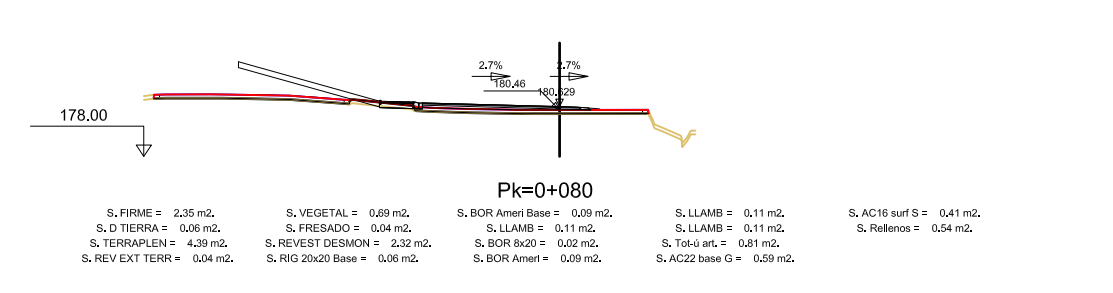
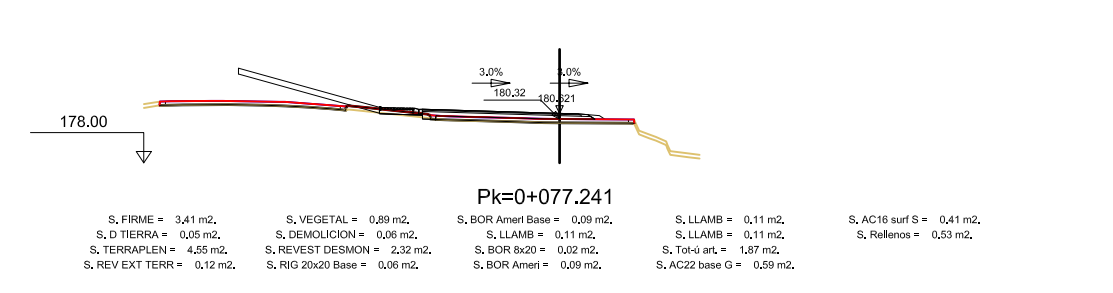
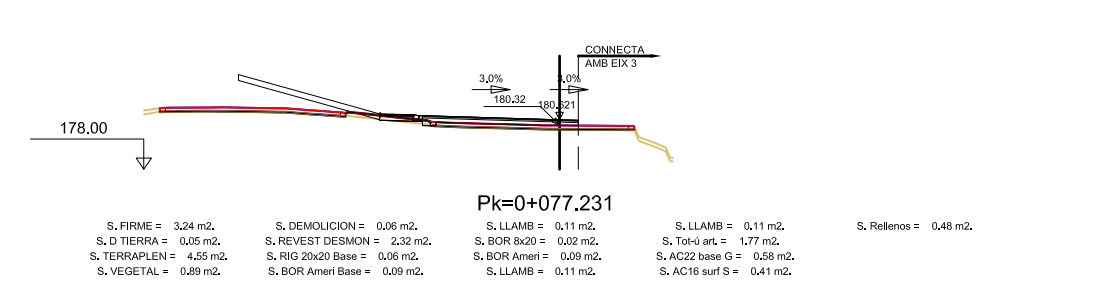
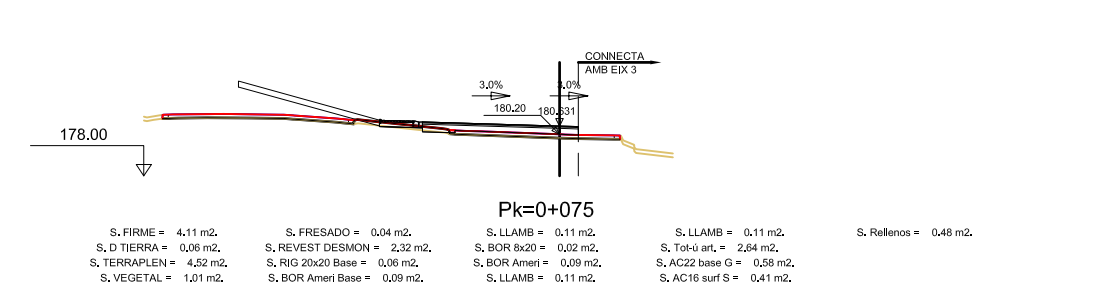
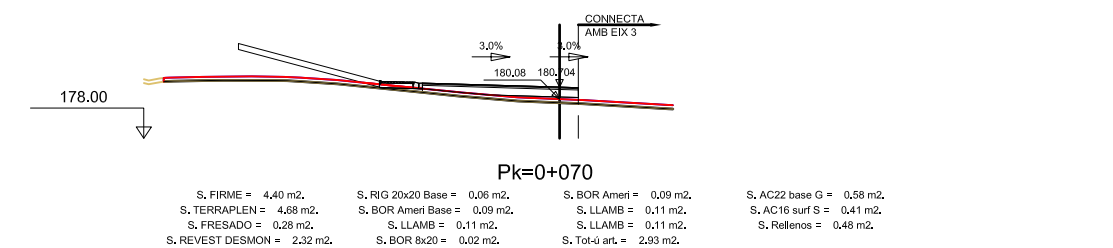
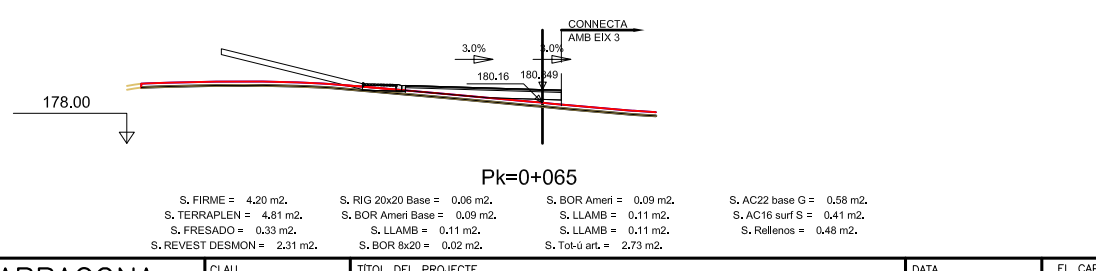
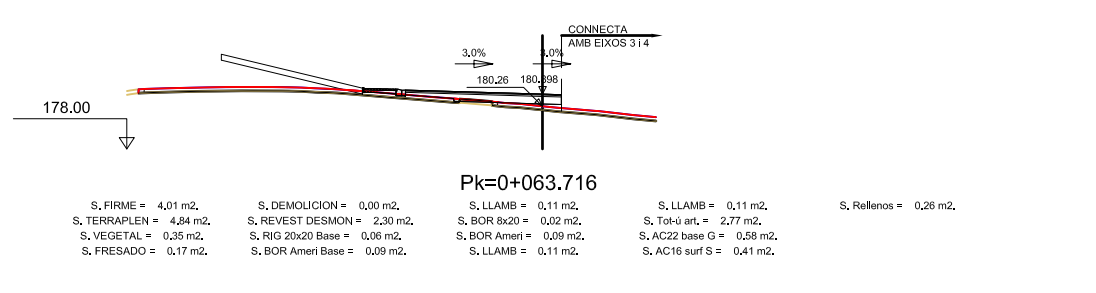
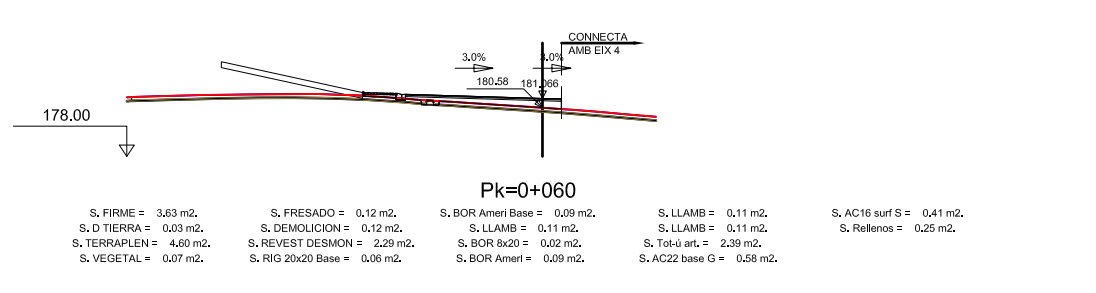
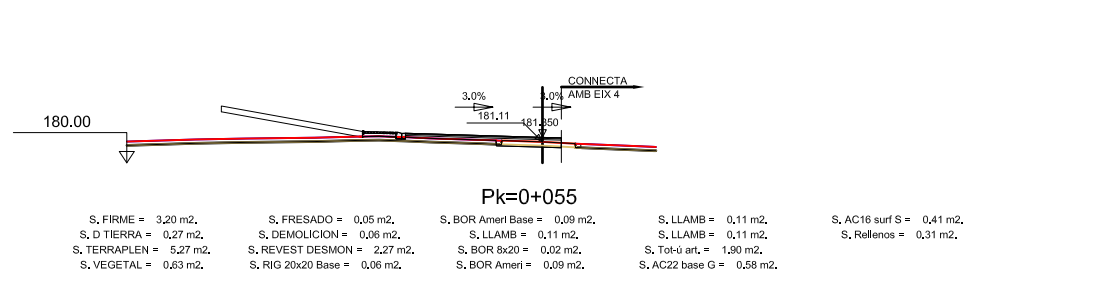
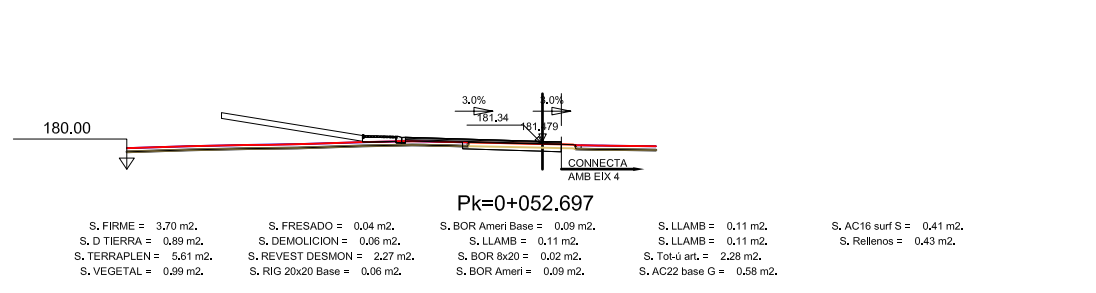
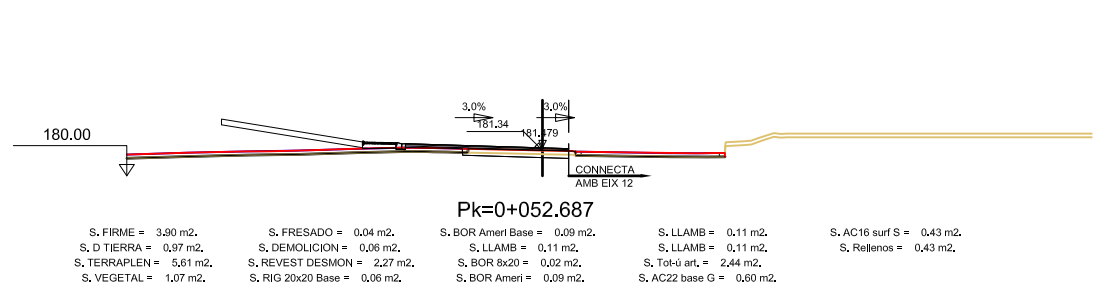
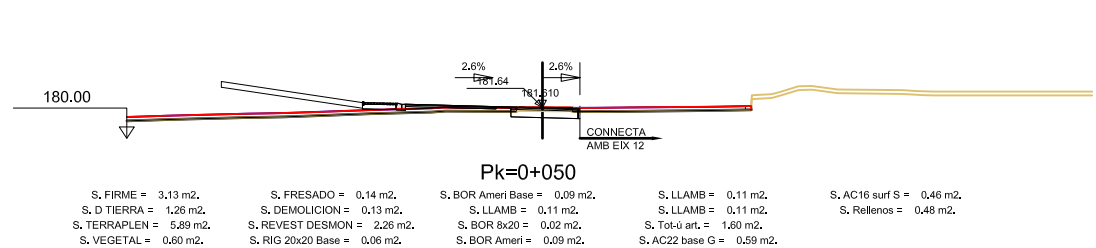
SIGNAT ELECTRÒNICAMENT PER: **Jaume Vidal González** - DNI ** (SIG) el dia 09/06/2020 a les 11:21:57
Carlos Lozano Sánchez - DNI ** (SIG) el dia 09/06/2020 a les 11:20:31
Martí Soriano López - DNI ** (SIG) el dia 09/06/2020 a les 11:21:57



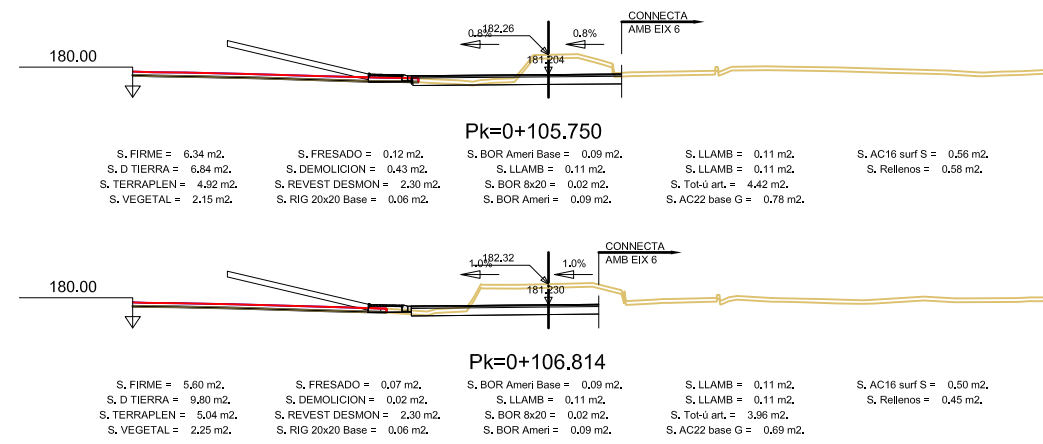
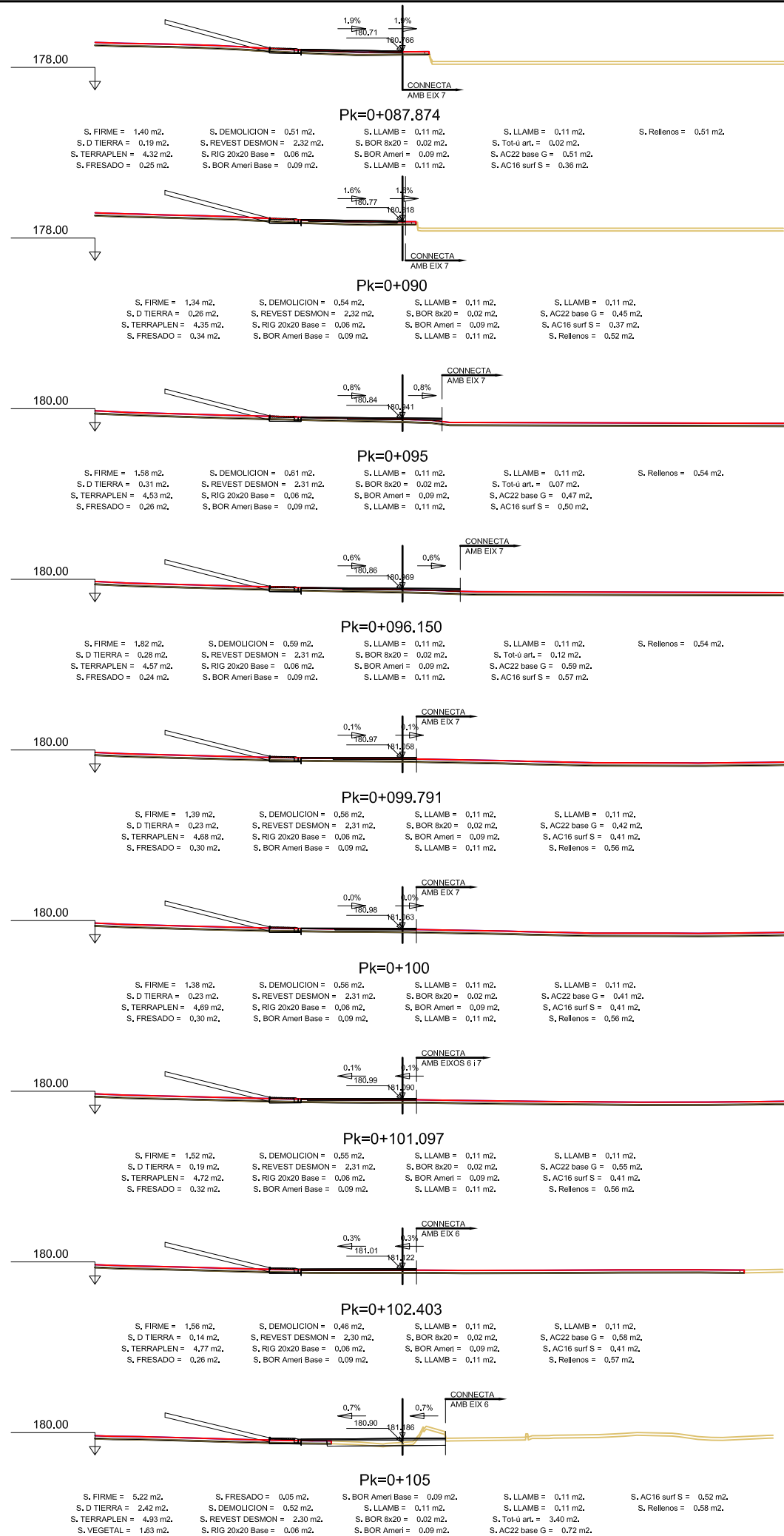
SIGNAT ELECTRÒNICAMENT PER: **JAUME VIDAL GONZÁLEZ** - DNI ** (SIG) el dia 09/06/2020 a les 11:21:57 i CPISR-1 C Martí Soriano Lopez el dia 09/06/2020 a les 11:20:31



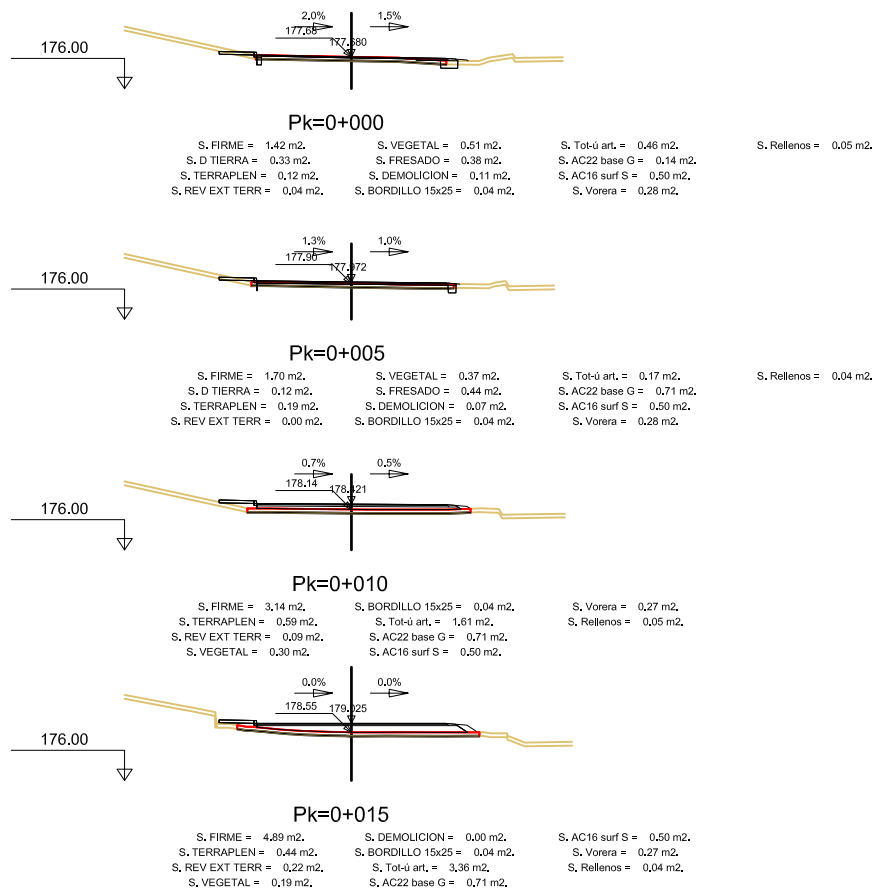
SIGNAT ELECTRÒNICAMENT PER: DNI ** (SIG) el dia 09/06/2020 a les 11:20:31
 Jaume Vidal González - DNI ** (SIG) el dia 09/06/2020 a les 11:14:13, Carlos Lozano Sánchez - DNI ** (SIG) el dia 09/06/2020 a les 11:21:57
 i CPISR-1 C Martí Soriano Lopez el dia 09/06/2020 a les 11:21:57



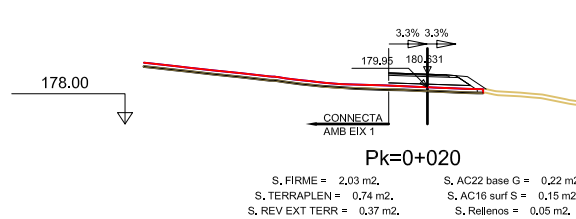
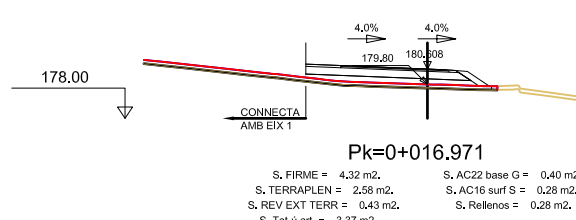
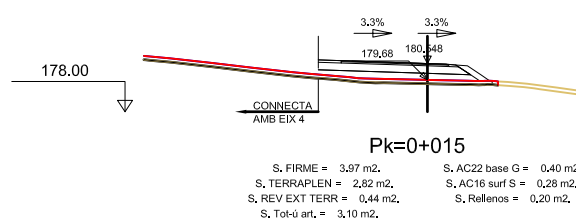
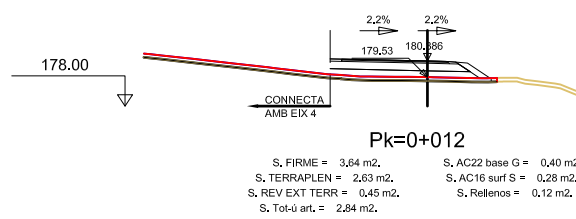
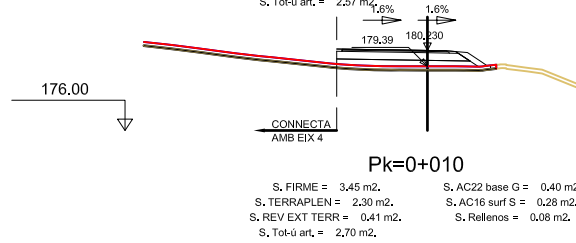
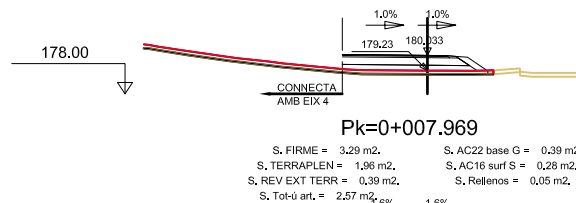
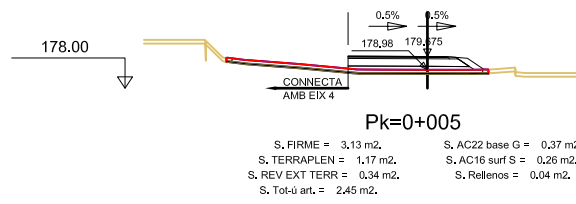
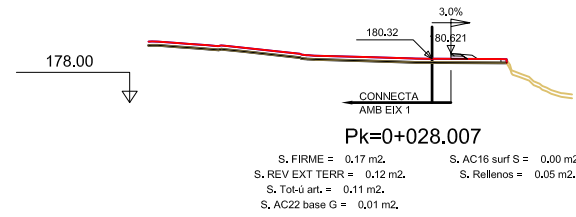
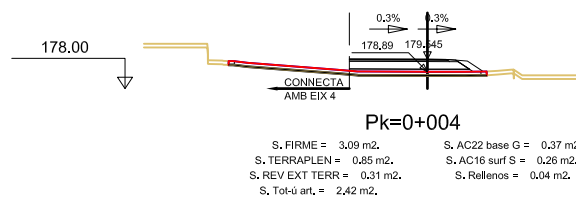
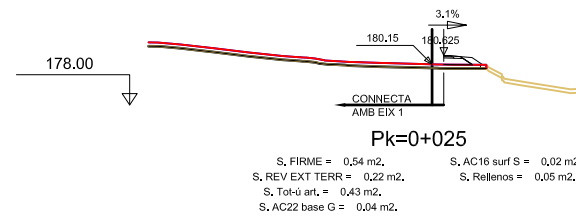
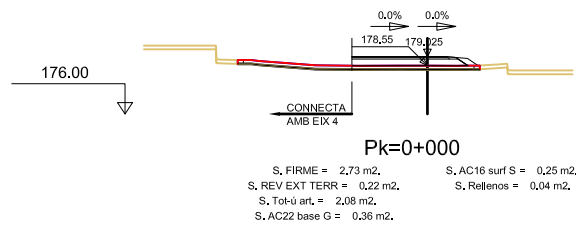
SIGNAT ELECTRÒNICAMENT PER: Jaume Vidal González - DNI ** (SIG) el dia 09/06/2020 a les 11:21:57 i CPISR-1 C Martí Soriano Lopez el dia 09/06/2020 a les 11:20:31



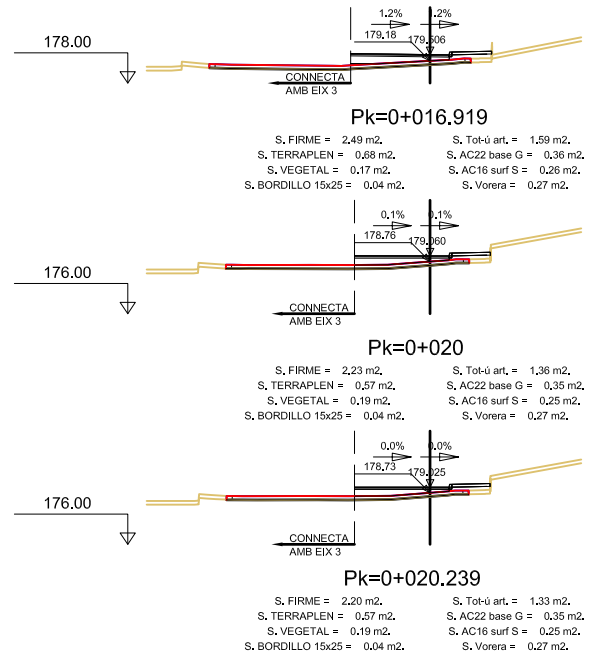
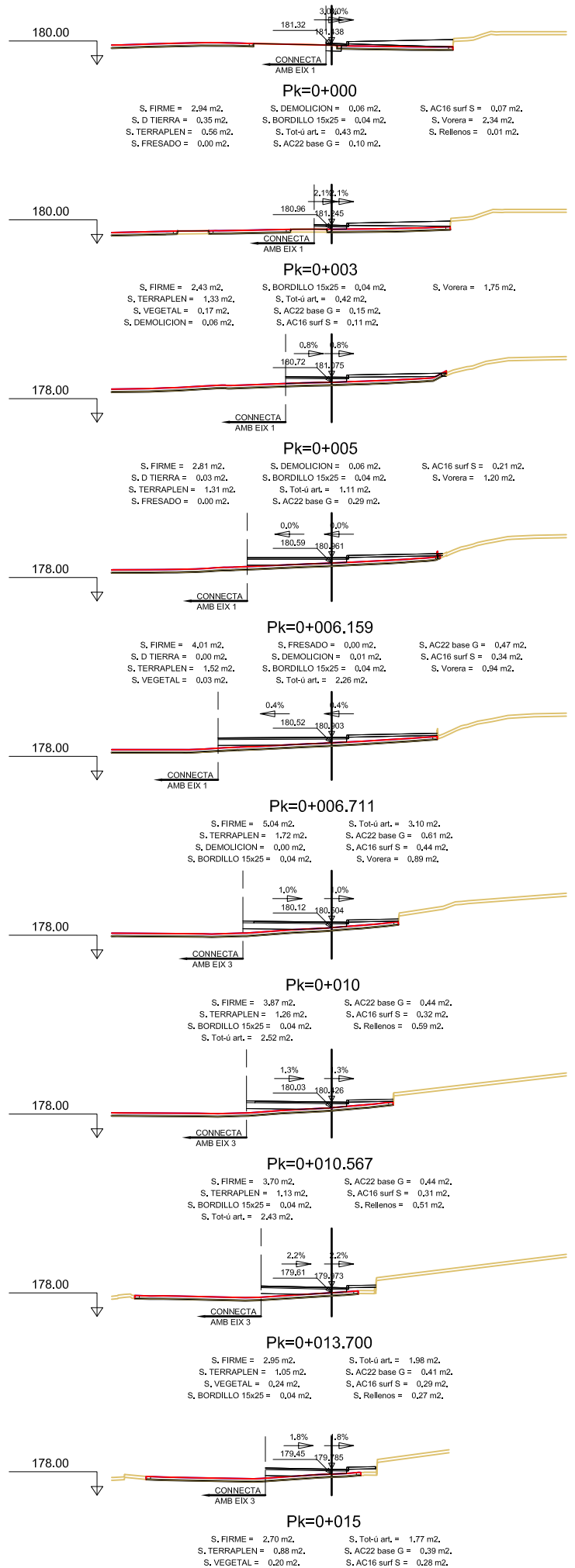
SIGNAT ELECTRÒNICAMENT PER: Jaume Vidal González - DNI ** (SIG) el dia 09/06/2020 a les 11:20:31 i CPISR-1 C Martí Soriano Lopez el dia 09/06/2020 a les 11:21:57



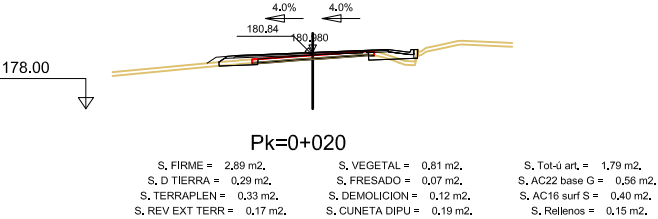
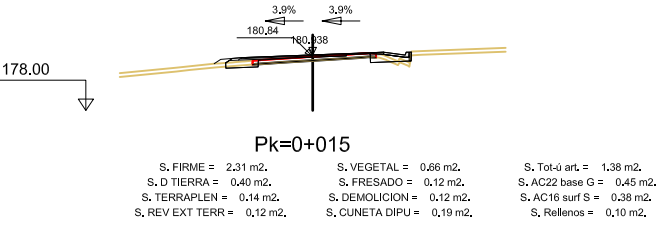
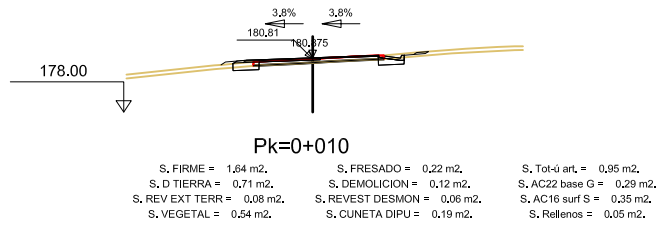
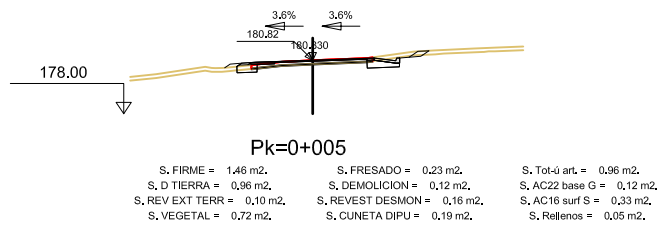
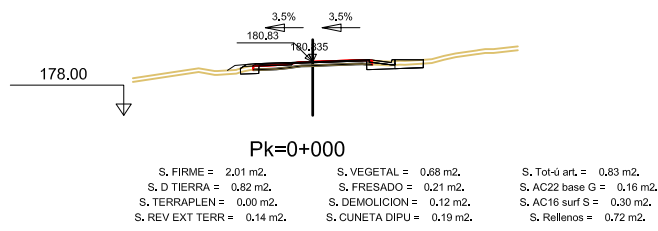
SIGNAT ELECTRONICAMENT PER: Jaume Vidal González - DNI ** (SIG) el dia 09/06/2020 a les 11:20:31 i CPISR-1 C Martí Soriano Lopez el dia 09/06/2020 a les 11:21:57




SIGNAT ELECTRÒNICAMENT PER: Jaume Vidal González - DNI ** (SIG) el dia 09/06/2020 a les 11:20:31 i CPISR-1 C Martí Soriano Lopez el dia 09/06/2020 a les 11:21:57



SIGNAT ELECTRÒNICAMENT PER: Jaume Vidal González - DNI ** (SIG) el dia 09/06/2020 a les 11:20:31 i CPISR-1 C Martí Soriano Lopez el dia 09/06/2020 a les 11:21:57



SIGNAT ELECTRÒNICAMENT PER: Jaume Vidal González - DNI ** (SIG) el dia 09/06/2020 a les 11:14:13, Carlos Lozano Sánchez - DNI ** (SIG) el dia 09/06/2020 a les 11:20:31 i CPISR-1 C Martí Soriano Lopez el dia 09/06/2020 a les 11:21:57



DIPUTACIÓ DE TARRAGONA

CLAU **ROTONDA A LA INTERSECCIÓ DE LA CARRETERA T-313**
 TÍTOL DEL PROJECTE **AMB L'ACCÉS A RIUDECANYES**

DATA **MAIG 2020**
39/2015 LPAC.

EL CAP DE L'ÀREA DEL S.A. L'ENGINYER DE CAMINS, CANALS I PORTS
 JAUME VIDAL GONZÁLEZ

EL CAP DE SERVEI DE PROJECTES I OBRES L'ENGINYER CIVIL
 CARLOS LOZANO SANCHEZ


L'ENGINYER TÈCNIC D'OBRES PÚBLIQUES
 MARTÍ SORIANO LÓPEZ

ESCALES
 A1 1/100
 A3 1/200

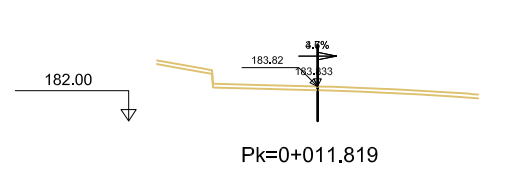
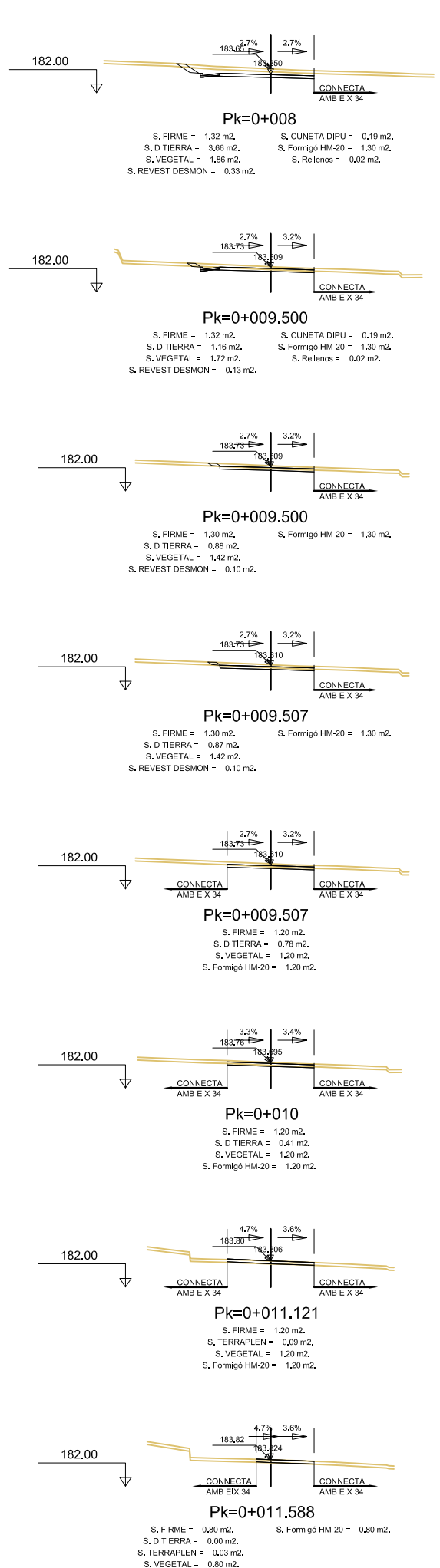
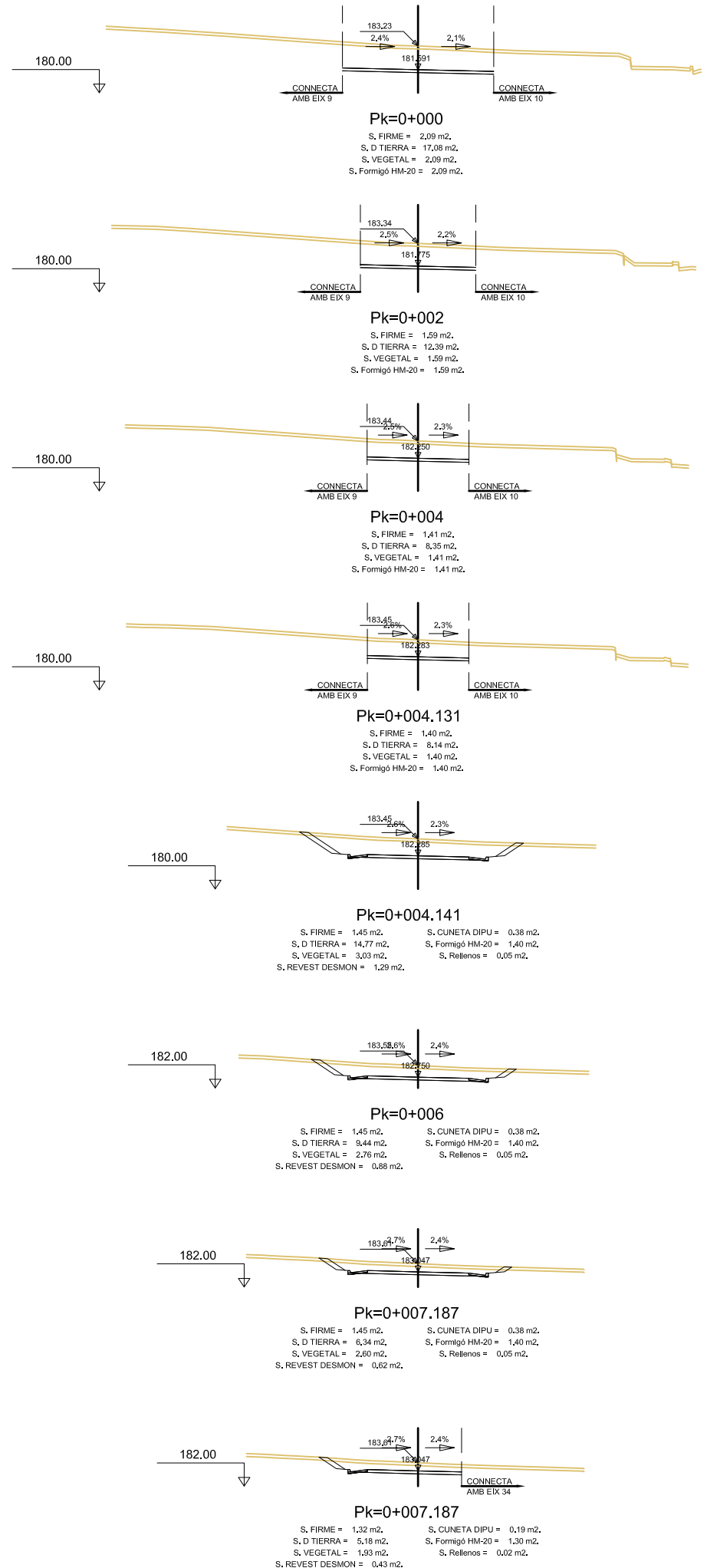
TÍTOL DEL PLANOL **TRANSVERSALS**

PLÀNOL NÚM. **8**
 FULL **9 DE 18**

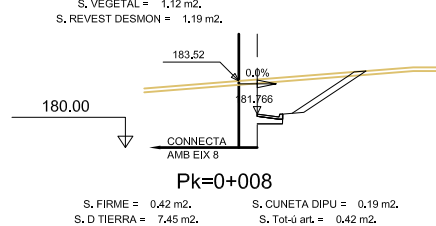
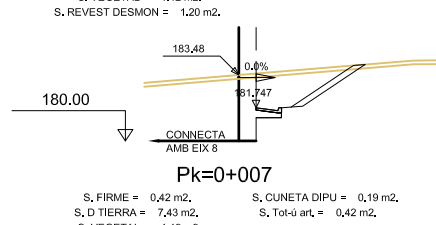
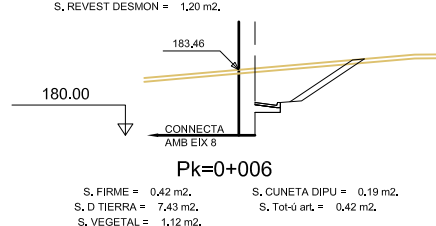
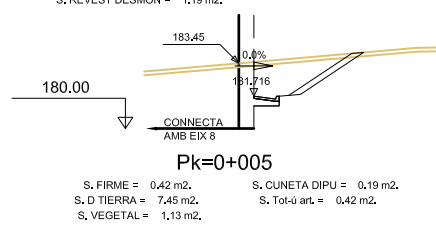
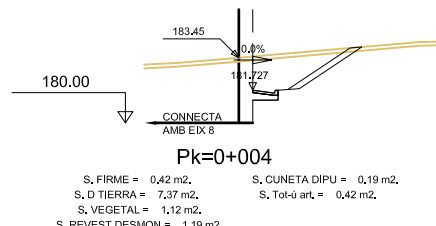
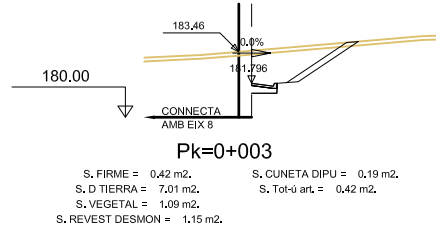
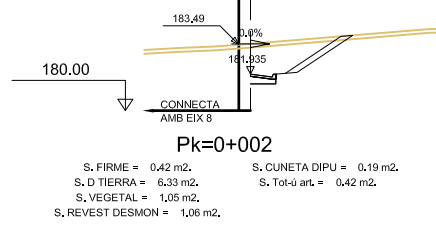
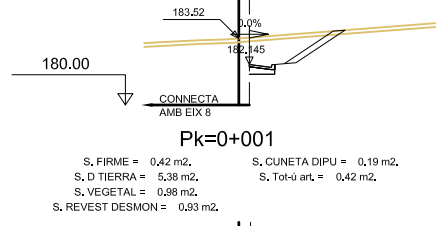
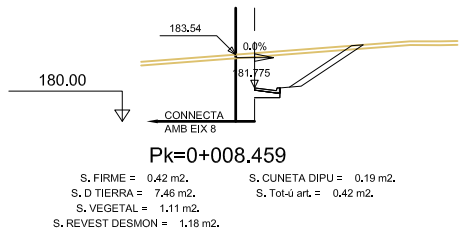
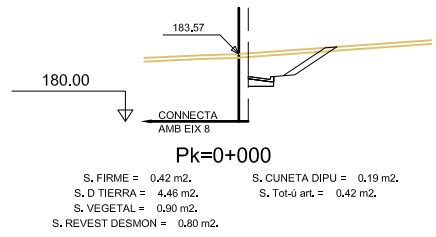
SIGNAT ELECTRÒNICAMENT PER: Jaume Vidal González - DNI ** (SIG) el dia 09/06/2020 a les 11:20:31 i CPISR-1 C Martí Soriano Lopez el dia 09/06/2020 a les 11:21:57



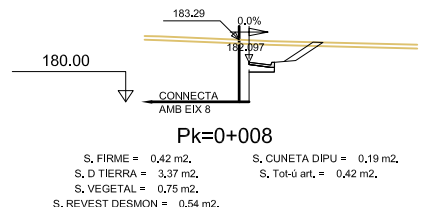
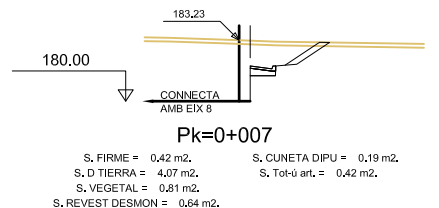
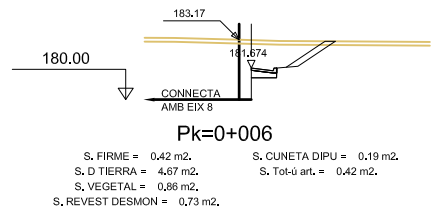
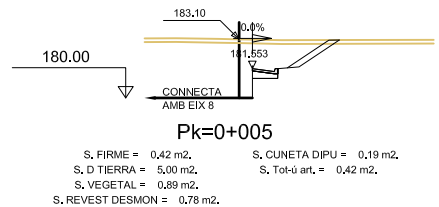
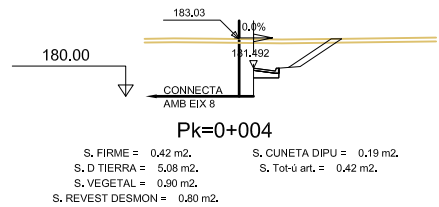
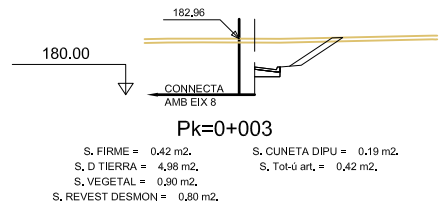
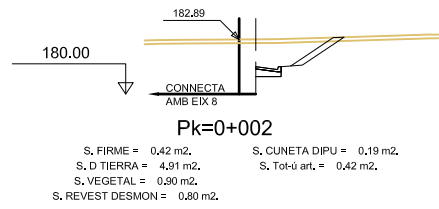
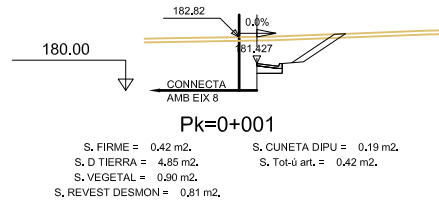
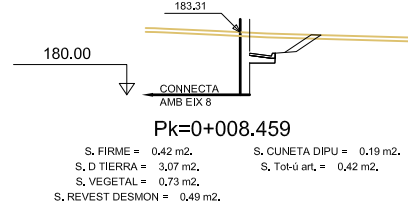
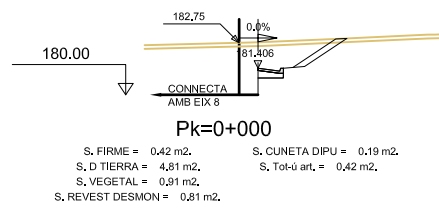
SIGNAT ELECTRÒNICAMENT PER: Jaume Vidal González - DNI ** (SIG) el dia 09/06/2020 a les 11:20:31
 i CPISR-1 C Martí Soriano Lopez el dia 09/06/2020 a les 11:21:57



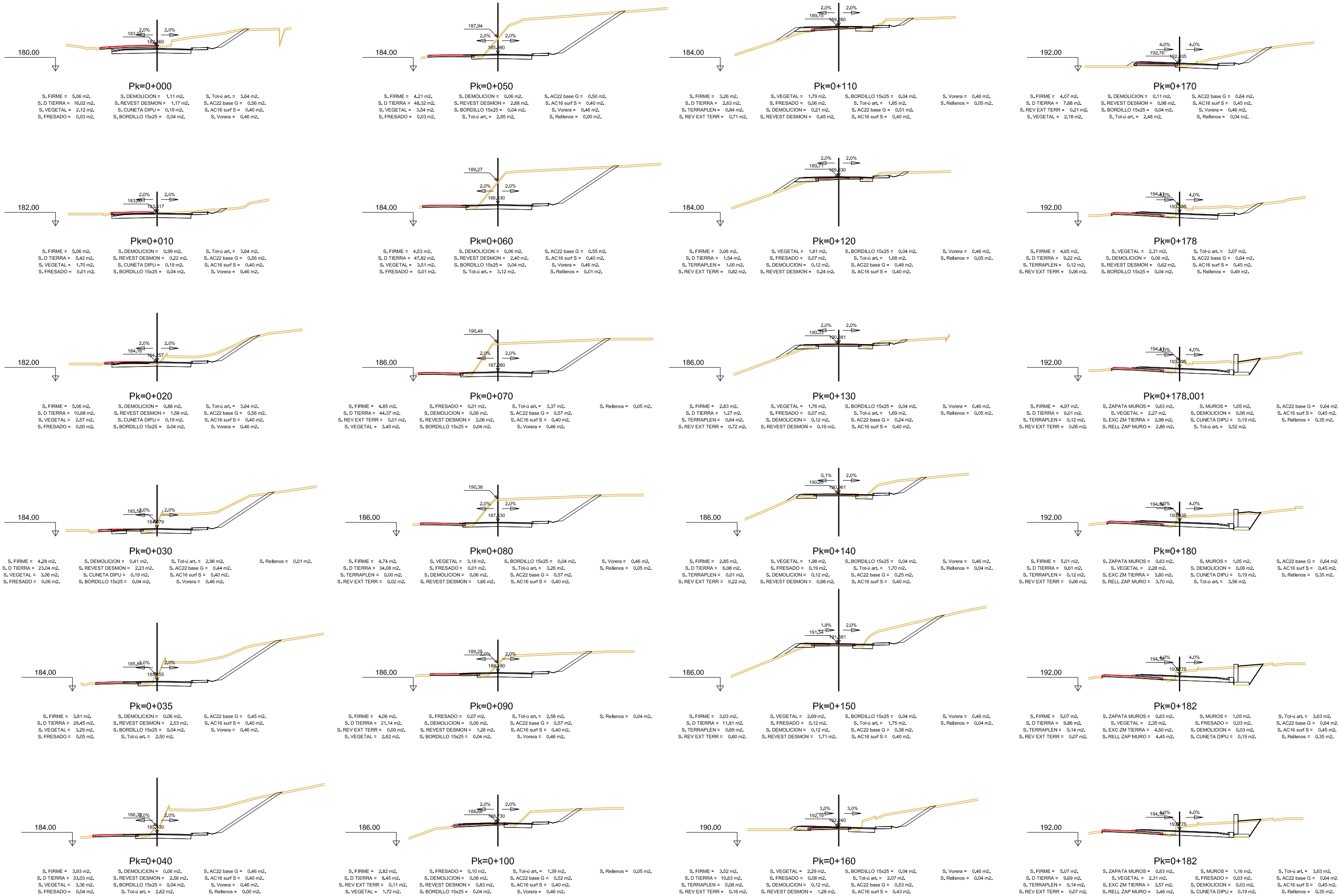
SIGNAT ELECTRÒNICAMENT PER: Jaume Vidal González - DNI ** (SIG) el dia 09/06/2020 a les 11:20:31 i CPISR-1 C Martí Soriano Lopez el dia 09/06/2020 a les 11:21:57




SIGNAT ELECTRÒNICAMENT PER: Jaume Vidal González - DNI ** (SIG) el dia 09/06/2020 a les 11:20:31 i CPISR-1 C Martí Soriano Lopez el dia 09/06/2020 a les 11:21:57



SIGNAT ELECTRÒNICAMENT PER: Jaume Vidal González - DNI ** (SIG) el dia 09/06/2020 a les 11:20:31 i CPISR-1 C Martí Soriano Lopez el dia 09/06/2020 a les 11:21:57

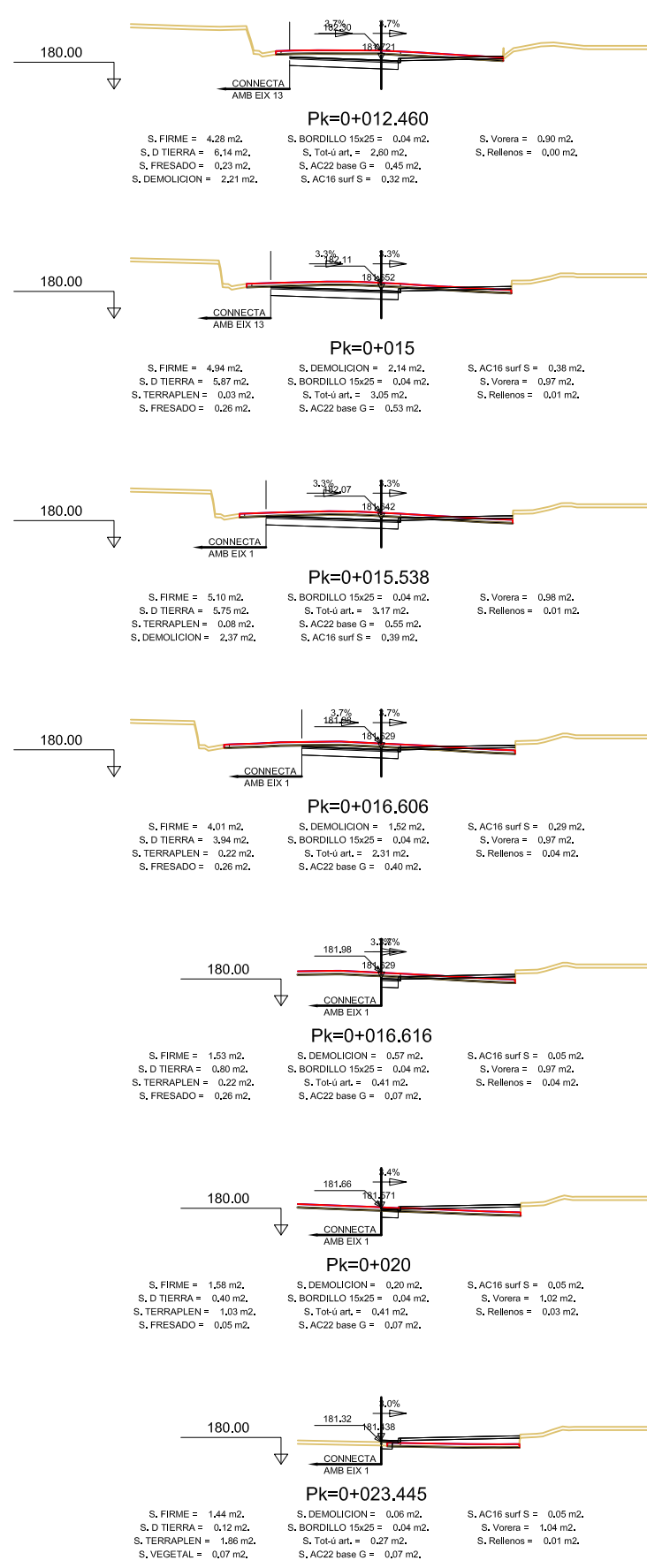
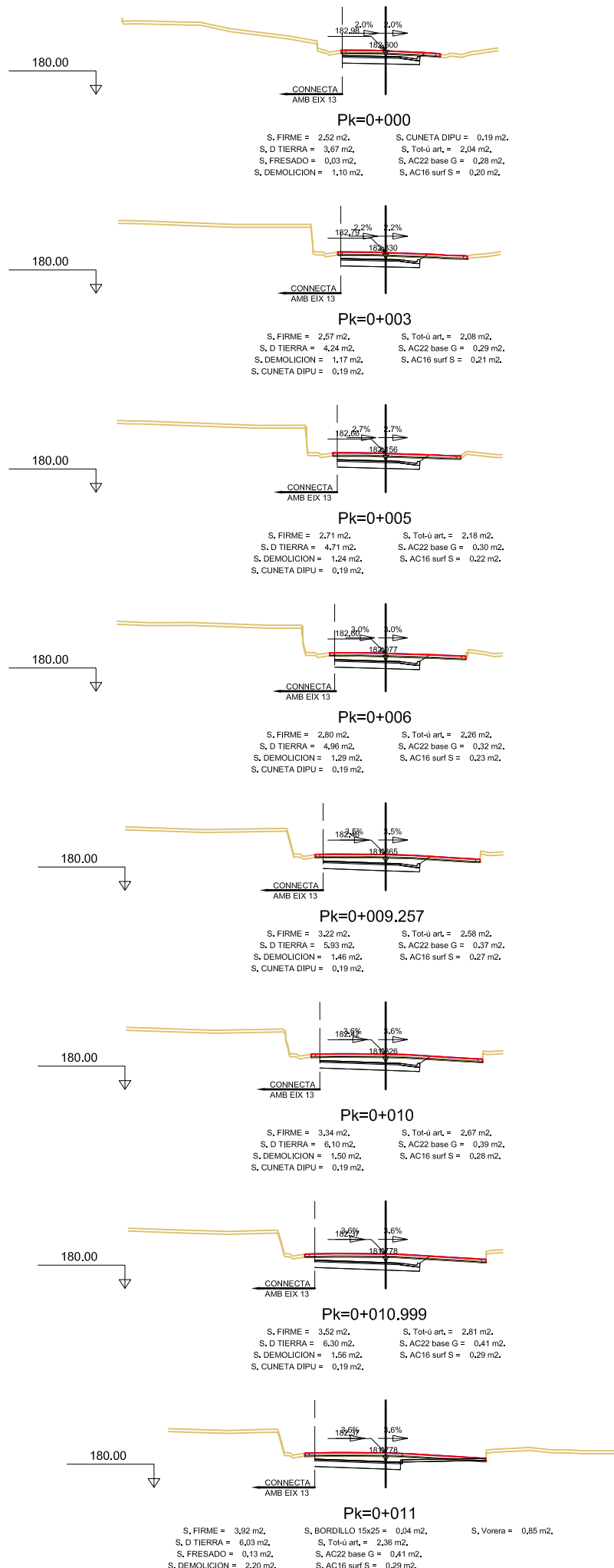


SIGNAT ELECTRÒNICAMENT PER: Jaume Vidal González - DNI ** (SIG) el dia 09/06/2020 a les 11:14:13, Carlos Lozano Sánchez - DNI ** (SIG) el dia 09/06/2020 a les 11:20:31 i CPISR-1 C Martí Soriano Lopez el dia 09/06/2020 a les 11:21:57



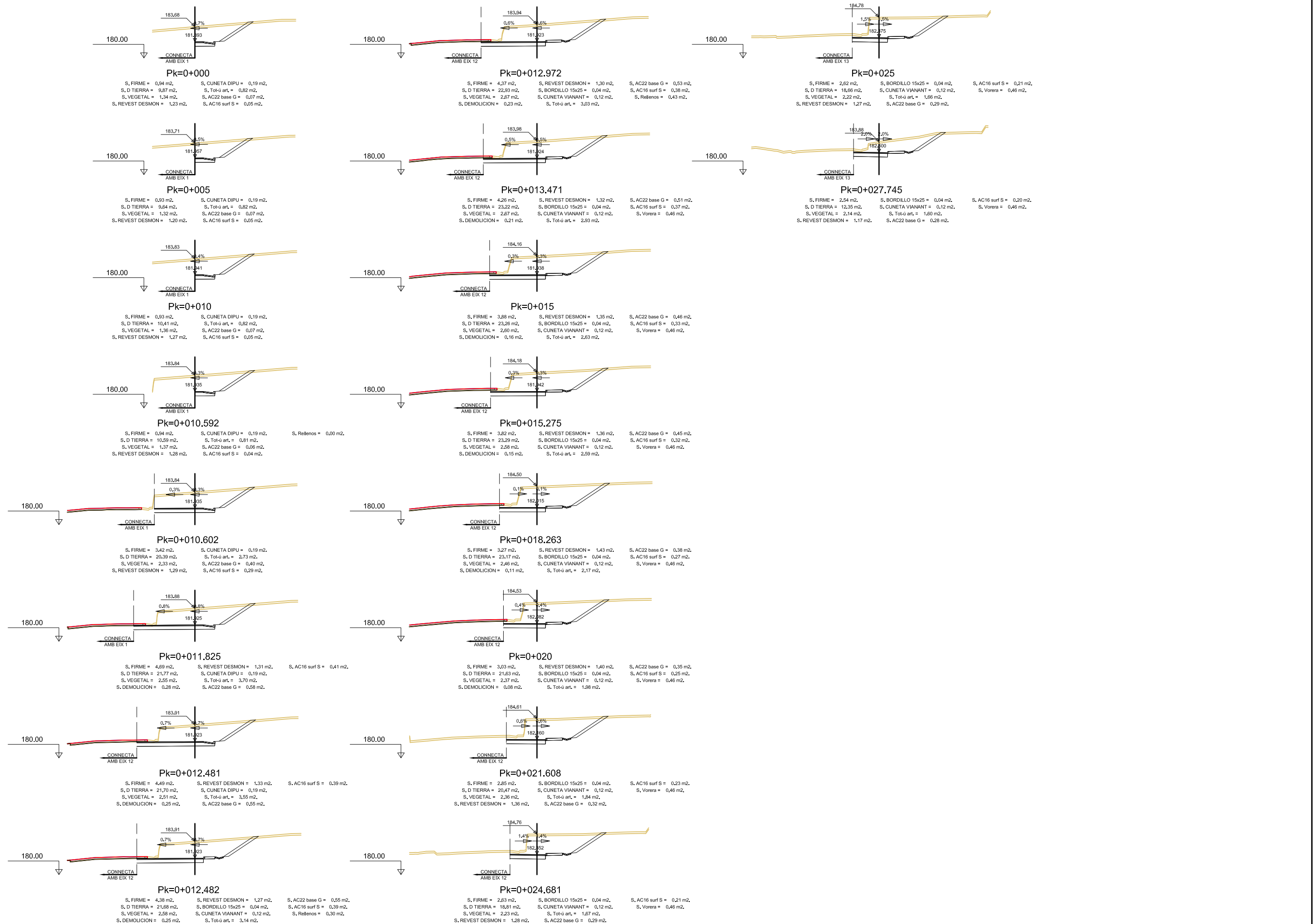
DIPUTACIÓ DE TARRAGONA SERVEI D'ASSISTÈNCIA AL TERRITORI		CLAU P.04/2020	TÍTOL DEL PROJECTE ROTONDA A LA INTERSECCIÓ DE LA CARRETERA T-313 AMB L'ACCÉS A RIJEDCANYES	DATA MAIG 2020 39/2015 LPAC.	EL CAP DE L'ÀREA DEL S.A. L'ENGINYER DE CAMINS, CANALS I PORTS JAUME VIDAL GONZÁLEZ	EL CAP DE SERVEI DE PROJECTES I OBRES L'ENGINYER CIVIL CARLOS LOZANO SANCHEZ	L'ENGINYER TÈCNIC D'OBRES PÚBLIQUES MARTÍ SORIANO LÓPEZ	ESCALES A1 1/100 A3 1/200	TÍTOL DEL PLANOL TRANSVERSALS	PLANOL NÚM. 8	FULL 15 DE 18
--	--	-------------------	--	---	--	--	--	---------------------------------	---	------------------	------------------

SIGNAT ELECTRÒNICAMENT PER: **Jaume Vidal González** - DNI ** (SIG) el dia 09/06/2020 a les 11:20:31 i CPISR-1 C Martí Soriano Lopez el dia 09/06/2020 a les 11:21:57




DIPUTACIÓ DE TARRAGONA SERVEI D'ASSISTÈNCIA AL TERRITORI	CLAU P-04/2020	TÍTOL DEL PROJECTE ROTONDA A LA INTERSECCIÓ DE LA CARRETERA T-313 AMB L'ACCÉS A RIUDECANYES	DATA MAIG 2020 <small>39/2015 LPAC.</small>	EL CAP DE L'ÀREA DEL S.A./ L'ENGINYER DE CAMINS, CANALS I PORTS JAUME VIDAL GONZÁLEZ	EL CAP DE SERVEI DE PROJECTES I OBRES L'ENGINYER CIVIL CARLOS LOZANO SANCHEZ	L'ENGINYER TÈCNIC D'OBRES PÚBLIQUES MARTÍ SORIANO LÓPEZ	ESCALES A1 1/100 A3 1/200	TÍTOL DEL PLANOL TRANSVERSALS	PLANOL NÚM. 8	FULL 16 DE 18
	Aquest document està en fase de pre-registrat al sistema de gestió documental de la Diputació de Tarragona. Les còpies autèntiques segons la Llei 39/2015 LPAC.									

SIGNAT ELECTRÒNICAMENT PER: Jaume Vidal González - DNI ** (SIG) el dia 09/06/2020 a les 11:14:13, Carlos Lozano Sánchez - DNI ** (SIG) el dia 09/06/2020 a les 11:20:31 i CPISR-1 C Martí Soriano Lopez el dia 09/06/2020 a les 11:21:57

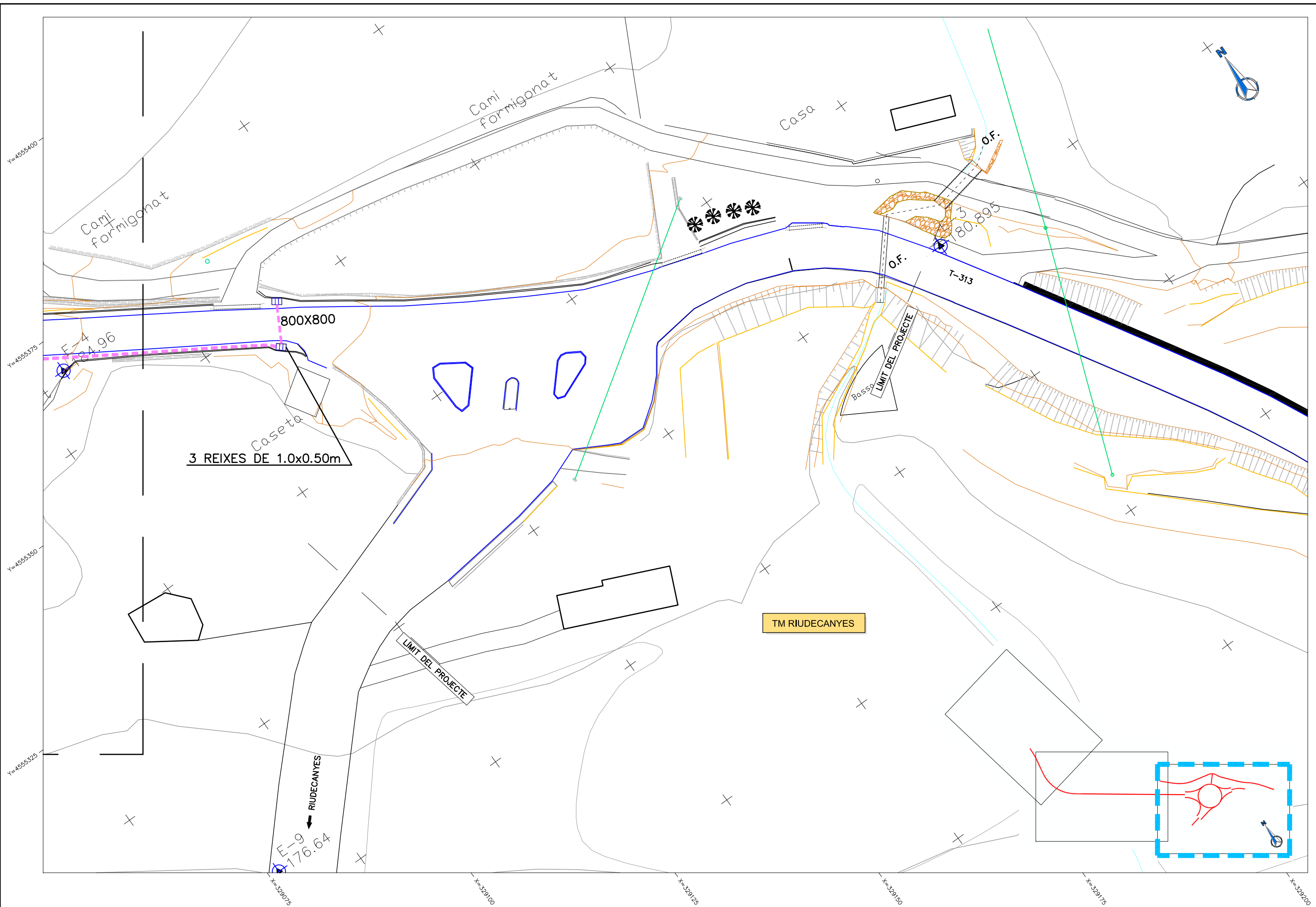


SIGNAT ELECTRÒNICAMENT PER: Jaume Vidal González - DNI ** (SIG) el dia 09/06/2020 a les 11:14:13, Carlos Lozano Sánchez - DNI ** (SIG) el dia 09/06/2020 a les 11:20:31 i CPISR-1 C Martí Soriano Lopez el dia 09/06/2020 a les 11:21:57



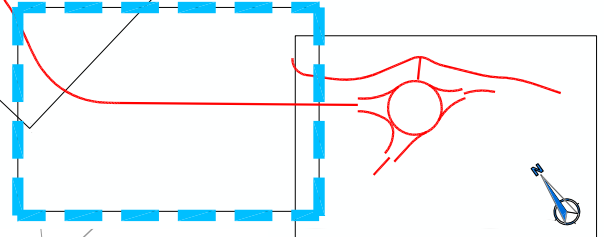
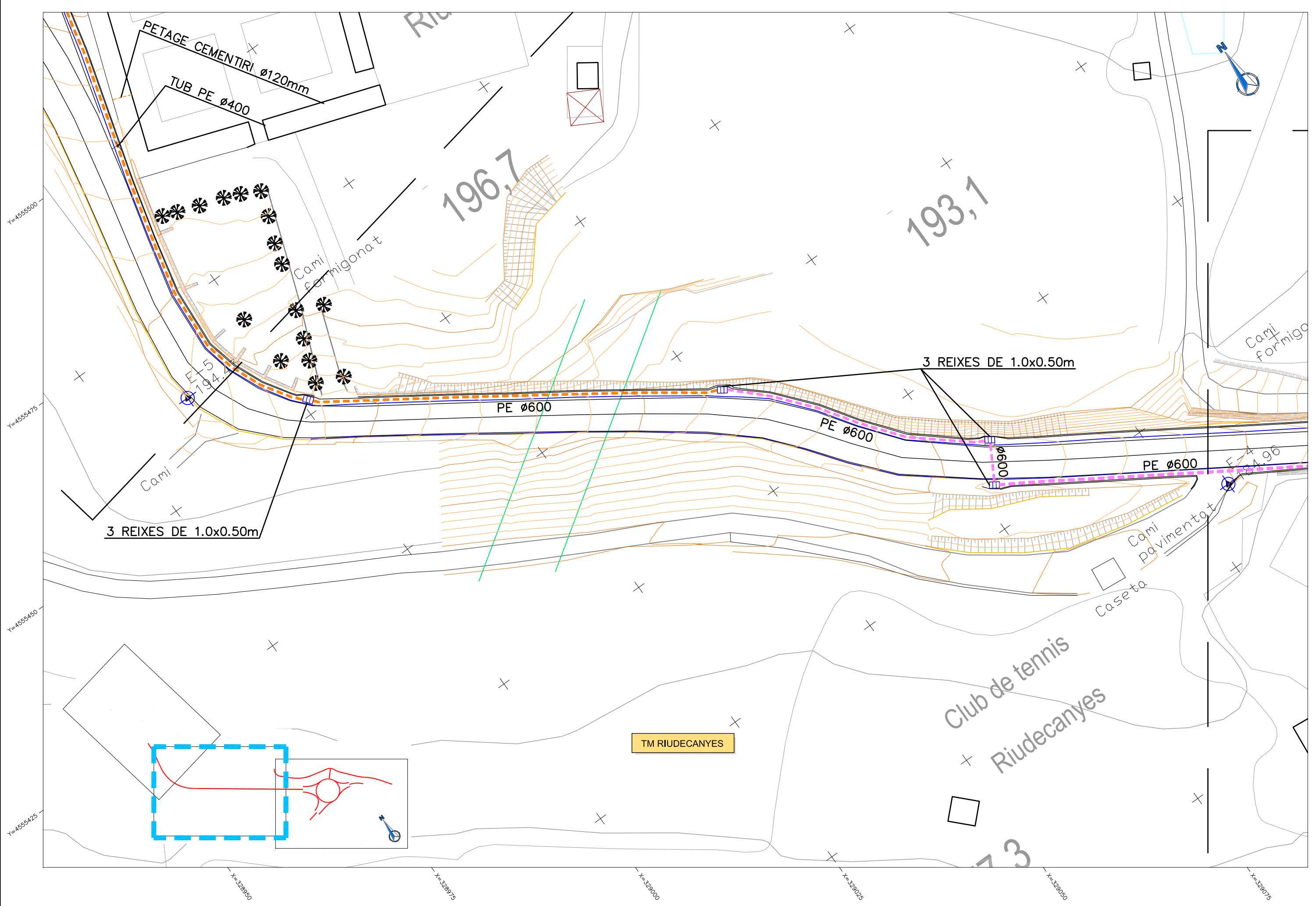
DIPUTACIÓ DE TARRAGONA SERVEI D'ASSISTÈNCIA AL TERRITORI	CLAU P-04/2020	TÍTOL DEL PROJECTE ROTONDA A LA INTERSECCIÓ DE LA CARRETERA T-313 AMB L'ACCÉS A RIUDECANYES	DATA MAIG 2020 30/2015 LPAC.	EL CAP DE L'ÀREA DEL S.A. L'ENGINYER DE CAMINS, CANALS I PORTS JAUME VIDAL GONZÁLEZ	EL CAP DE SERVEI DE PROJECTES I OBRES L'ENGINYER CIVIL CARLOS LOZANO SANCHEZ	L'ENGINYER TÈCNIC D'OBRES PÚBLIQUES MARTÍ SORIANO LÓPEZ	ESCALES A1 1/100 A3 1/200	TÍTOL DEL PLANOL TRANSVERSALS	PLÀNOL NÚM. 8	FULL 18 DE 18
	Aquest document està en fase de pre-registrat al sistema de gestió documental de la Diputació de Tarragona. Per a més informació, contacteu amb el Servei d'Assistència al Territori.									

SIGNAT ELECTRÒNICAMENT PER: Jaume Vidal González - DNI ** (SIG) el dia 09/06/2020 a les 11:20:31 i CPISR-1 C Martí Soriano Lopez el dia 09/06/2020 a les 11:21:57



<p>DIPUTACIÓ DE TARRAGONA</p> <p>SERVEI D'ASSISTÈNCIA AL TERRITORI</p>	<p>CLAU</p> <p>P-04/2020</p>	<p>TÍTOL DEL PROJECTE</p> <p>ROTONDA A LA INTERSECCIÓ DE LA CARRETERA T-313</p> <p>AMB L'ACCÉS A RIUDECANYES</p>	<p>DATA</p> <p>MAIG 2020</p>	<p>EL CAP DE L'ÀREA DEL S.A.</p> <p>L'ENGINYER DE CAMINS,</p> <p>CANALS I PORTS</p> <p>JAUME VIDAL GONZÁLEZ</p>	<p>EL CAP DE SERVEI DE PROJECTES I OBRES</p> <p>L'ENGINYER CIVIL</p> <p>CARLOS LOZANO SANCHEZ</p>	<p>L'ENGINYER TÈCNIC D'OBRES PÚBLIQUES</p> <p>MARTÍ SORIANO LÓPEZ</p>	<p>ESCALES</p> <p>A1 = 1/250</p> <p>A3 = 1/500</p>	<p>TÍTOL DEL PLANOL</p> <p>DRENATGE</p> <p>PLANTES EXISTENTS</p>	<p>PLANOL NÚM.</p> <p>9.A</p>	<p>FULL</p> <p>1 DE 3</p>
	<p>Aquest document està en fase de pre-registral al sistema de gestió documental de la Diputació de Tarragona. Fins que es prescriu el registre al sistema de la Seu Electrònica no es podrà generalment copiar autèntiques segons la Llei 39/2015 LPAC.</p>									

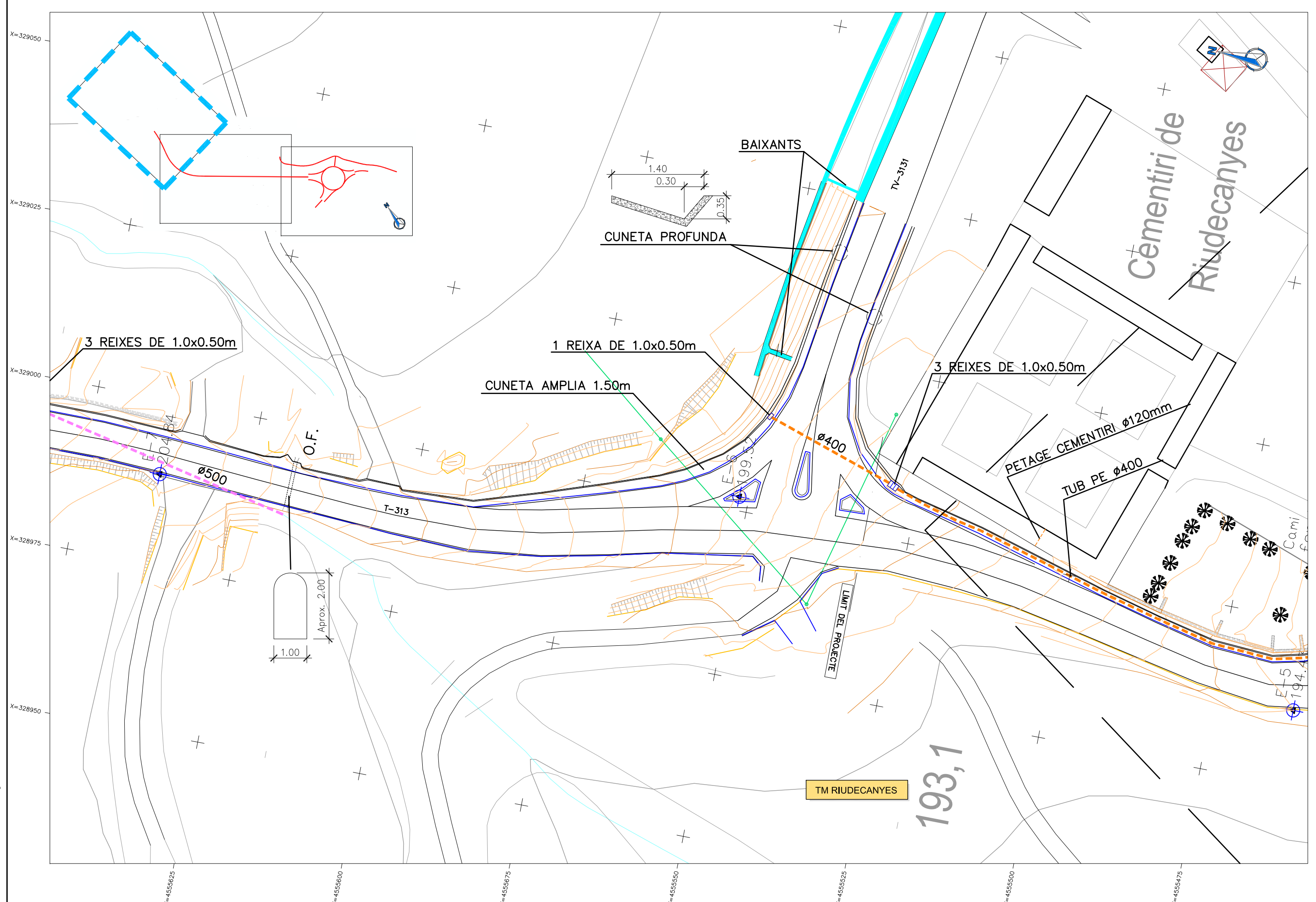
SIGNAT ELECTRÒNICAMENT PER: Jaume Vidal González - DNI ** (SIG) el dia 09/06/2020 a les 11:20:31 i CPISR-1 C Martí Soriano Lopez el dia 09/06/2020 a les 11:21:57



TM RIUDECANYES

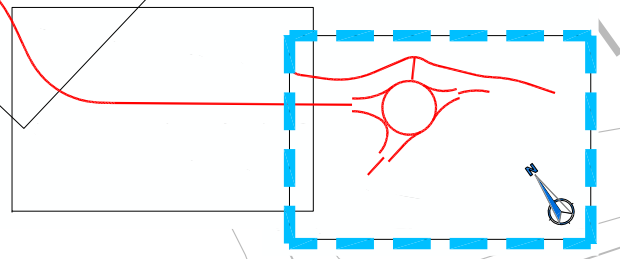
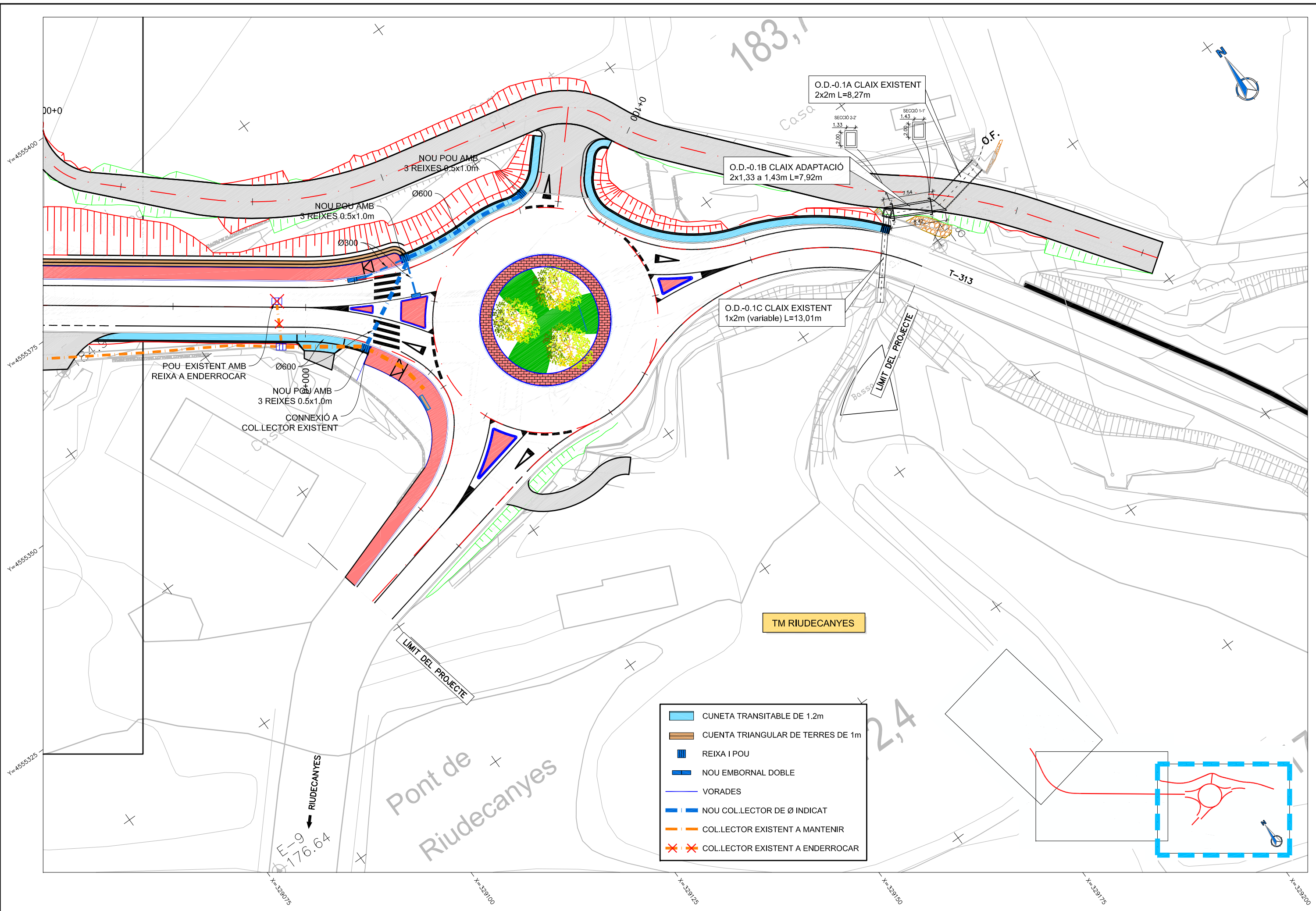
<p>DIPUTACIÓ DE TARRAGONA</p> <p>SERVEI D'ASSISTÈNCIA AL TERRITORI</p>	<p>CLAU</p> <p>P-04/2020</p>	<p>TÍTOL DEL PROJECTE</p> <p>ROTONDA A LA INTERSECCIÓ DE LA CARRETERA T-313</p> <p>AMB L'ACCÉS A RIUDECANYES</p>	<p>DATA</p> <p>MAIG 2020</p> <p>39/2015 LPAC.</p>	<p>EL CAP DE L'ÀREA DEL S.A./</p> <p>L'ENGINYER DE CAMINS,</p> <p>CANALS I PORTS</p> <p>JAUME VIDAL GONZÁLEZ</p>	<p>EL CAP DE SERVEI DE PROJECTES I OBRES</p> <p>L'ENGINYER CIVIL</p> <p>CARLOS LOZANO SANCHEZ</p>	<p>L'ENGINYER TÈCNIC D'OBRES PÚBLIQUES</p> <p>MARTÍ SORIANO LÓPEZ</p>	<p>ESCALES</p> <p>A1 = 1/250</p> <p>A3 = 1/500</p>	<p>TÍTOL DEL PLANOL</p> <p>DRENATGE</p> <p>PLANTES EXISTENTS</p>	<p>PLANOL NÚM.</p> <p>9.A</p>	<p>FULL</p> <p>2 DE 3</p>
	<p>Aquest document està en fase de pre-registral al sistema de gestió documental de la Diputació de Tarragona. Els fins que es prescriuen a l'art. 17.1 de la Llei 39/2015 LPAC no es podran generalitzar a altres còpies autèntiques segons la Llei 39/2015 LPAC.</p>									

SIGNAT ELECTRÒNICAMENT PER: Jaume Vidal González - DNI ** (SIG) el dia 09/06/2020 a les 11:20:31 i CPISR-1 C Martí Soriano Lopez el dia 09/06/2020 a les 11:21:57

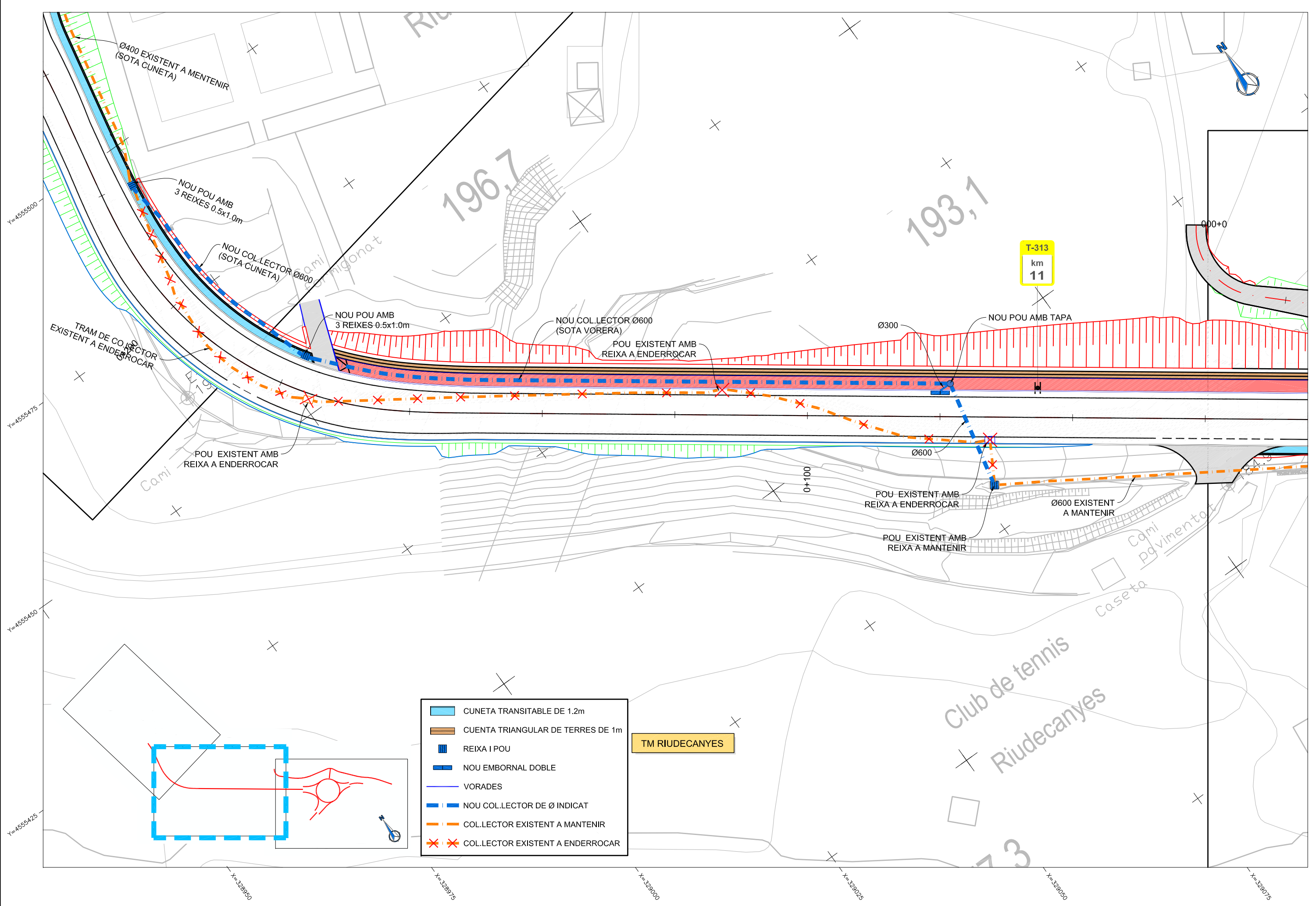


DIPUTACIÓ DE TARRAGONA SERVEI D'ASSISTÈNCIA AL TERRITORI	CLAU P-04/2020	TITOL DEL PROJECTE ROTONDA A LA INTERSECCIÓ DE LA CARRETERA T-313 AMB L'ACCÉS A RIUDECANYES	DATA MAIG 2020 39/2015 LPAC.	EL CAP DE L'ÀREA DEL S.A. L'ENGINYER DE CAMINS, CANALS I PORTS JAUME VIDAL GONZÁLEZ	EL CAP DE SERVEI DE PROJECTES I OBRES L'ENGINYER CIVIL CARLOS LOZANO SANCHEZ	L'ENGINYER TÈCNIC D'OBRES PÚBLIQUES MARTÍ SORIANO LÓPEZ	ESCALES A1 = 1/250 A3 = 1/500	TITOL DEL PLANOL DRENATGE PLANTES EXISTENTS	PLANOL NÚM. 9.A	FULL 3 DE 3
	Aquest document està en fase de pre-registrat al sistema de gestió documental de la Diputació de Tarragona. Fins que no es prescriu el sistema de registre, es consideren còpies autèntiques segons la Llei 39/2015 LPAC.									

SIGNAT ELECTRÒNICAMENT PER: Jaume Vidal González - DNI ** (SIG) el dia 09/06/2020 a les 11:20:31 i CPISR-1 C Martí Soriano Lopez el dia 09/06/2020 a les 11:21:57



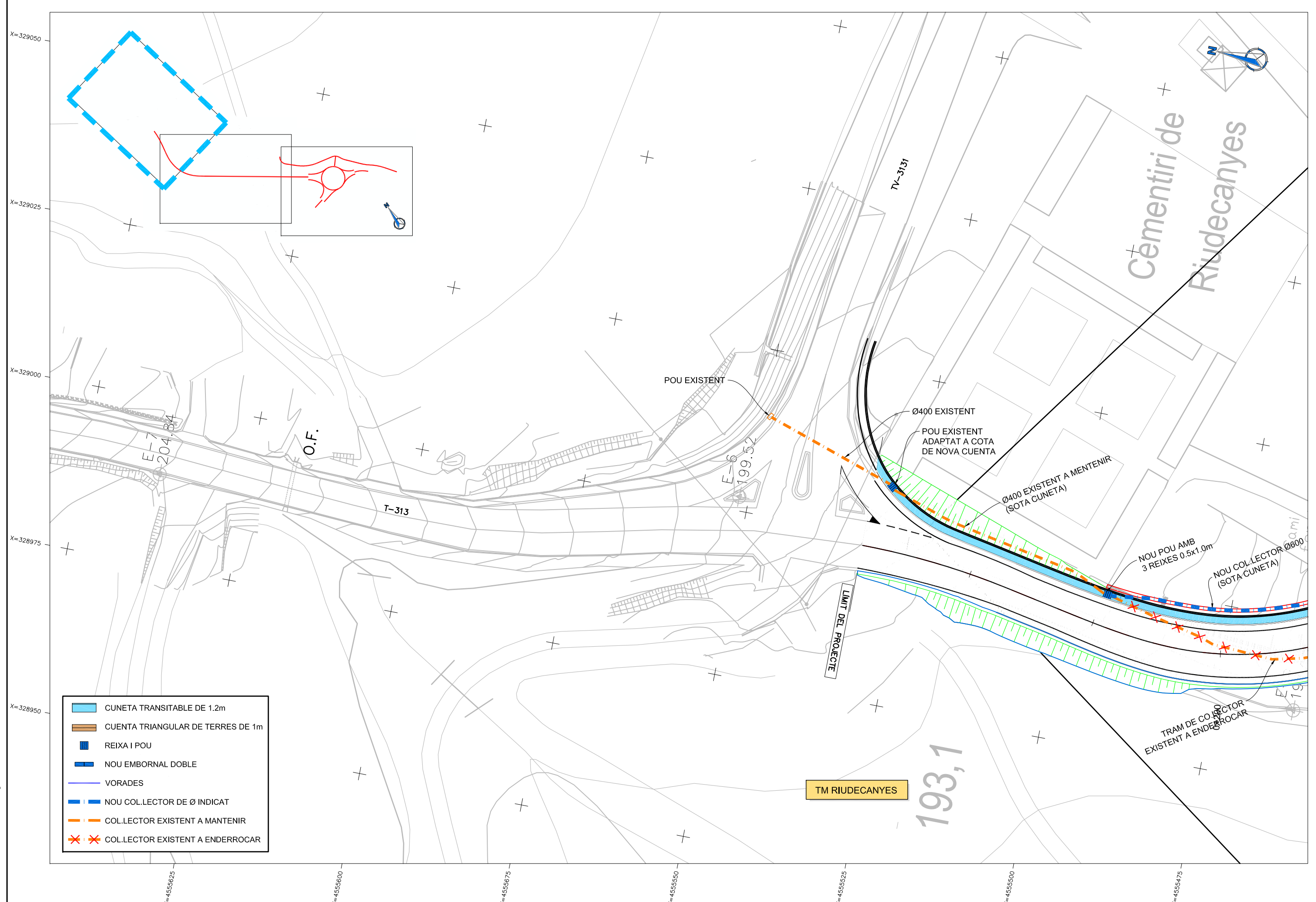
SIGNAT ELECTRÒNICAMENT PER:
 Jaume Vidal González - DNI ** (SIG) el dia 09/06/2020 a les 11:14:13,
 Carlos Lozano Sánchez - DNI ** (SIG) el dia 09/06/2020 a les 11:20:31,
 i CPISR-1 C Martí Soriano Lopez el dia 09/06/2020 a les 11:21:57



- | | |
|--|-----------------------------------|
| | CUNETA TRANSITABLE DE 1.2m |
| | CUENTA TRIANGULAR DE TERRES DE 1m |
| | REIXA I POU |
| | NOU EMBORNAL DOBLE |
| | VORADES |
| | NOU COL·LECTOR DE Ø INDICAT |
| | COL·LECTOR EXISTENT A MANTENIR |
| | COL·LECTOR EXISTENT A ENDERROCAR |

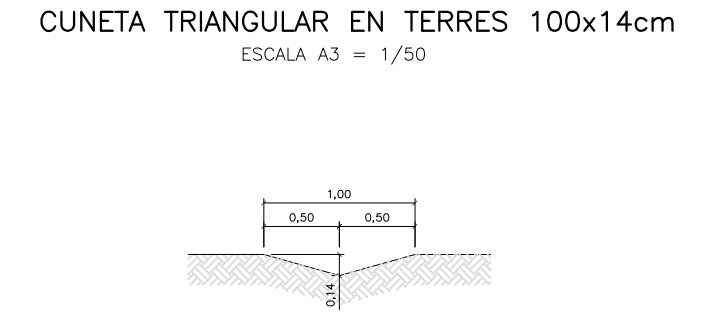
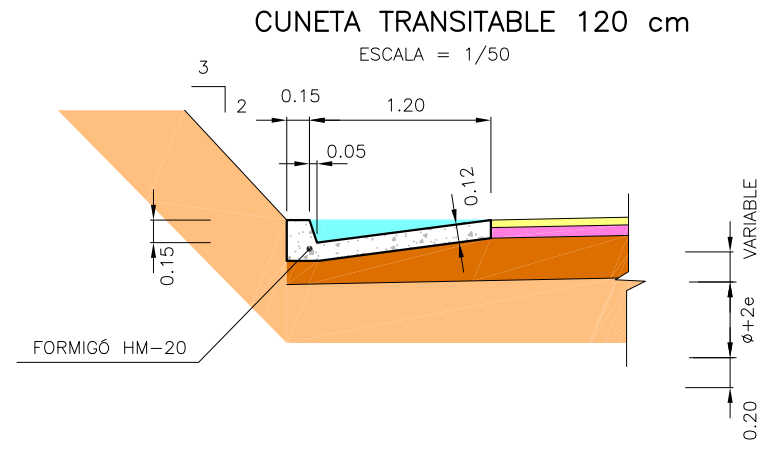
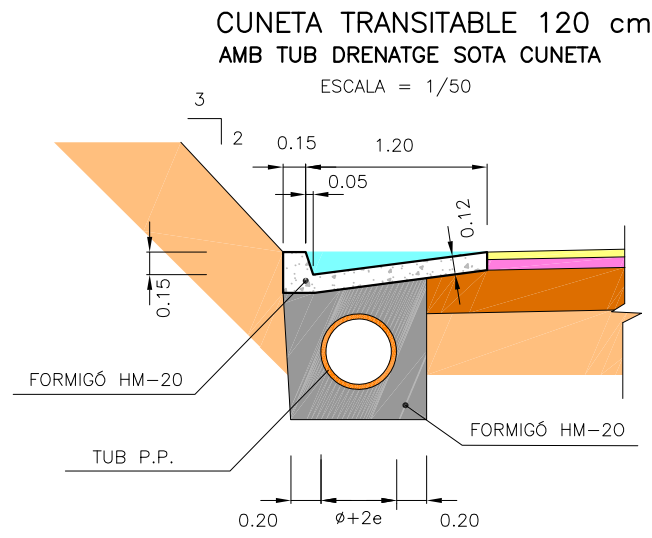
TM RIUDECANYES

SIGNAT ELECTRÒNICAMENT PER: Jaume Vidal González - DNI ** (SIG) el dia 09/06/2020 a les 11:20:31 i CPISR-1 C Martí Soriano Lopez el dia 09/06/2020 a les 11:21:57



- CUNETA TRANSITABLE DE 1.2m
- CUENTA TRIANGULAR DE TERRES DE 1m
- REIXA I POU
- NOU EMBORNAL DOBLE
- VORADES
- NOU COLLECTOR DE Ø INDICAT
- COLLECTOR EXISTENT A MANTENIR
- COLLECTOR EXISTENT A ENDERROCAR

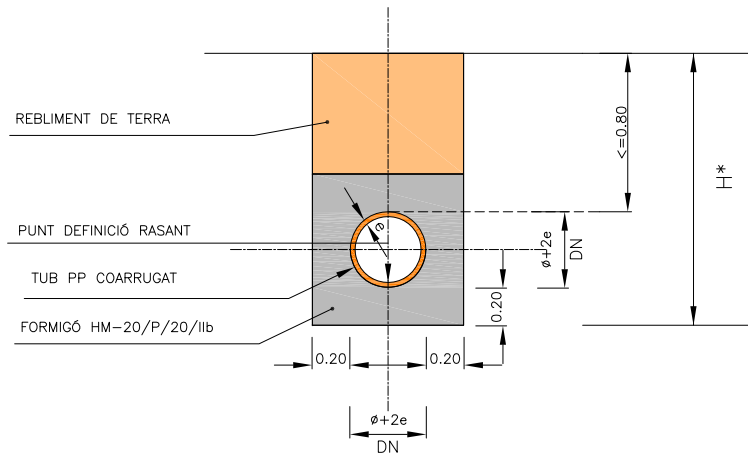
SIGNAT ELECTRÒNICAMENT PER: Jaume Vidal González - DNI ** (SIG) el dia 09/06/2020 a les 11:20:31 i CPISR-1 C Martí Soriano Lopez el dia 09/06/2020 a les 11:21:57



	CLAU P-04/2020	TÍTOL DEL PROJECTE ROTONDA A LA INTERSECCIÓ DE LA CARRETERA T-313 AMB L'ACCÉS A RIUDECANYES	DATA MAIG 2020	EL CAP DE L'ÀREA DEL S.A./ L'ENGINYER DE CAMINS, CANALS I PORTS JAUME VIDAL GONZÁLEZ	EL CAP DE SERVEI DE PROJECTES I OBRES L'ENGINYER CIVIL CARLOS LOZANO SANCHEZ	L'ENGINYER TÈCNIC D'OBRES PÚBLIQUES MARTI SORIANO LÓPEZ	ESCALES INDICADES	TÍTOL DEL PLANOL DRENATGE DETALLS DRENATGE LONGITUDINAL	PLANOL NÚM. 9.C	FULL 1 DE 3
	Aquest document està en fase de pre-registral sistema de gestió documental de la Diputació de Tarragona. Els Píns que es presenten a través de la Seu Electrònica no es podran generalment copiar autèntiques segons la Llei 39/2015 LPAC.									

SIGNAT ELECTRÒNICAMENT PER: Jaume Vidal González - DNI ** (SIG) el dia 09/06/2020 a les 11:20:31 i CPISR-1 C Martí Soriano Lopez el dia 09/06/2020 a les 11:21:57

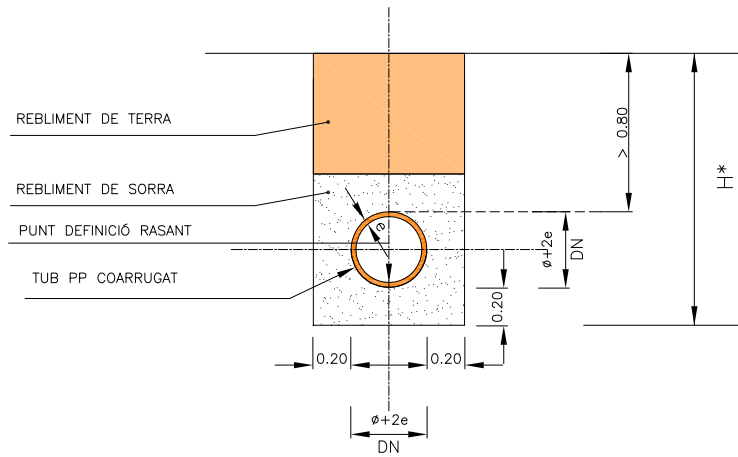
SECCIÓ TRANSVERSAL
ESCALA = 1/40



NOTA: DIÀMETRES ≤ 0.63 m.

* $H \geq 1.30$ ESTREBAT

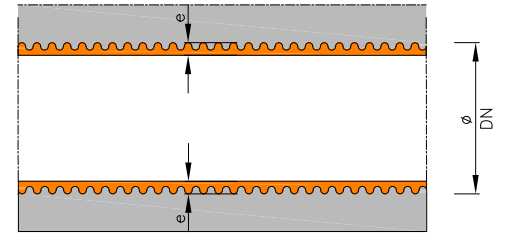
SECCIÓ TRANSVERSAL
ESCALA = 1/40



NOTA: DIÀMETRES ≤ 0.63 m.

* $H \geq 1.30$ ESTREBAT

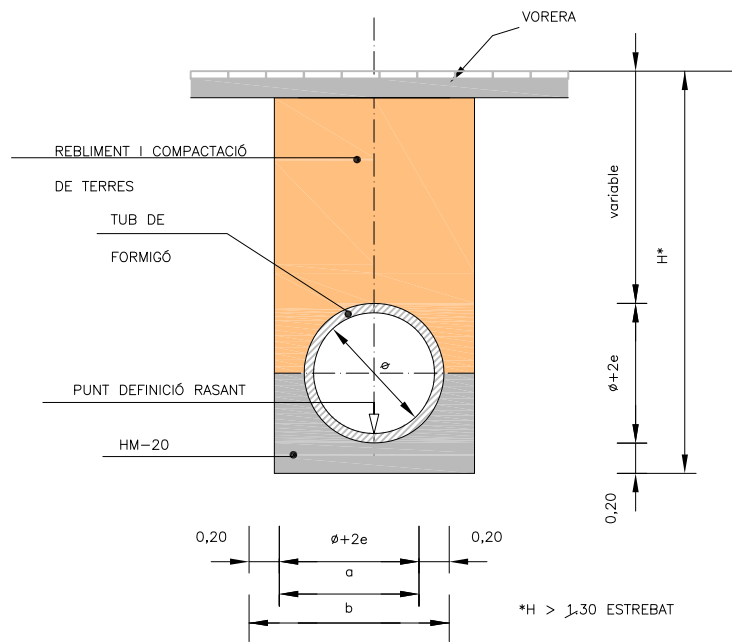
SECCIÓ LONGITUDINAL
ESCALA = 1/20



DN	DI
40	34,82
50	43,34
63	54,52
80	69,28
100	86,78
120	103,00

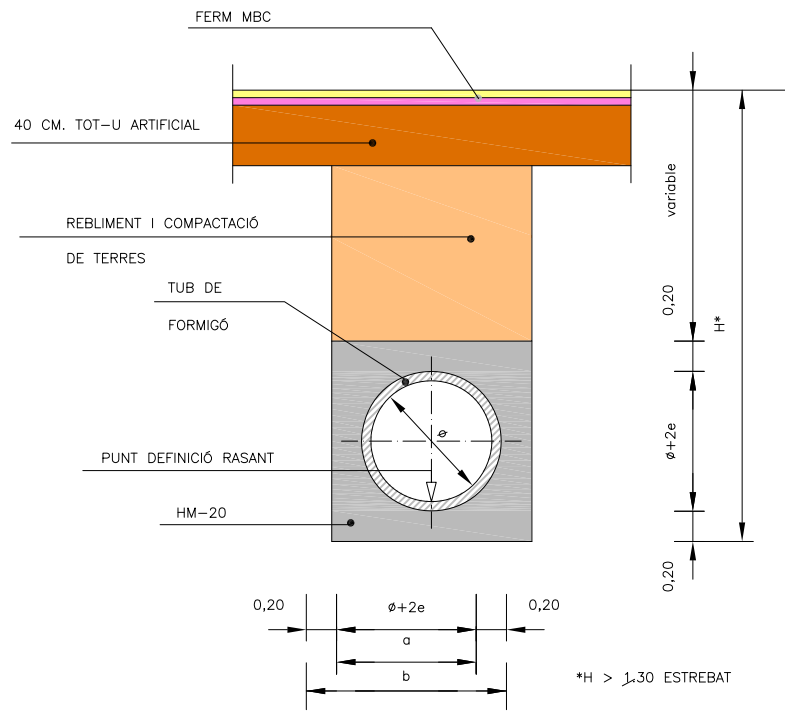
(COTAS EN CMS.)

SECCIÓ DESGUÀS FORA DE CALÇADA
ESCALA = 1/50



NOTA: DIÀMETRES > 0.63 m.

SECCIÓ DESGUÀS SOTA CALÇADA
ESCALA = 1/50



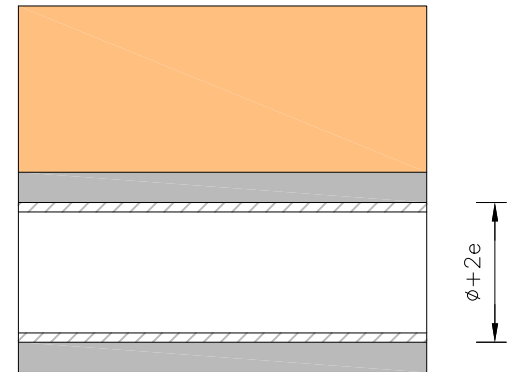
NOTA: DIÀMETRES > 0.63 m.

DEFINICIÓ GEOMÈTRICA CANONADA (SECCIÓ)

ϕ	a	b	e
50	60	100	5
60	71	111	5.5
80	92.4	132.4	6.2
100	119	159	9.5
120	141	181	10.5
150	175	215	12.5

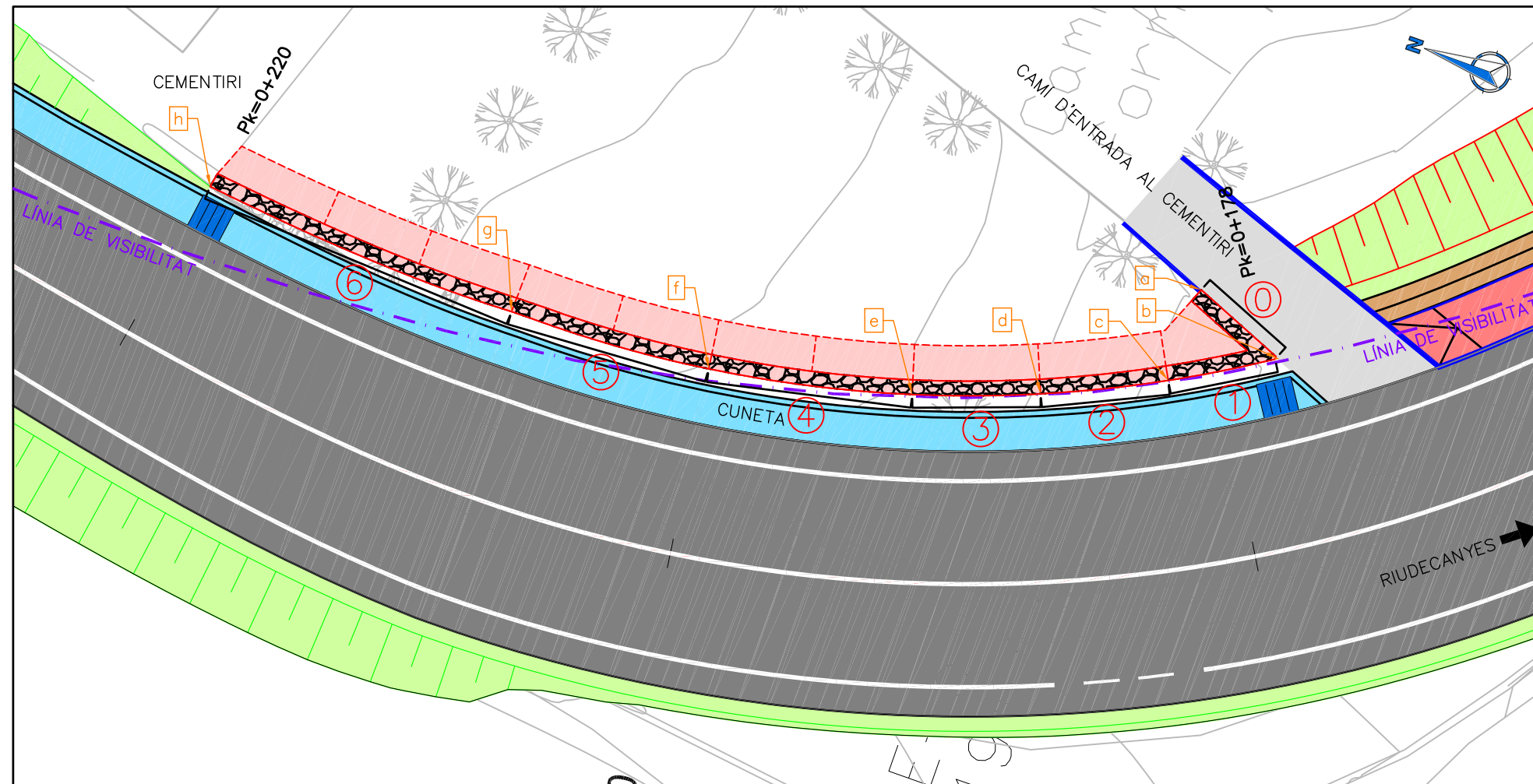
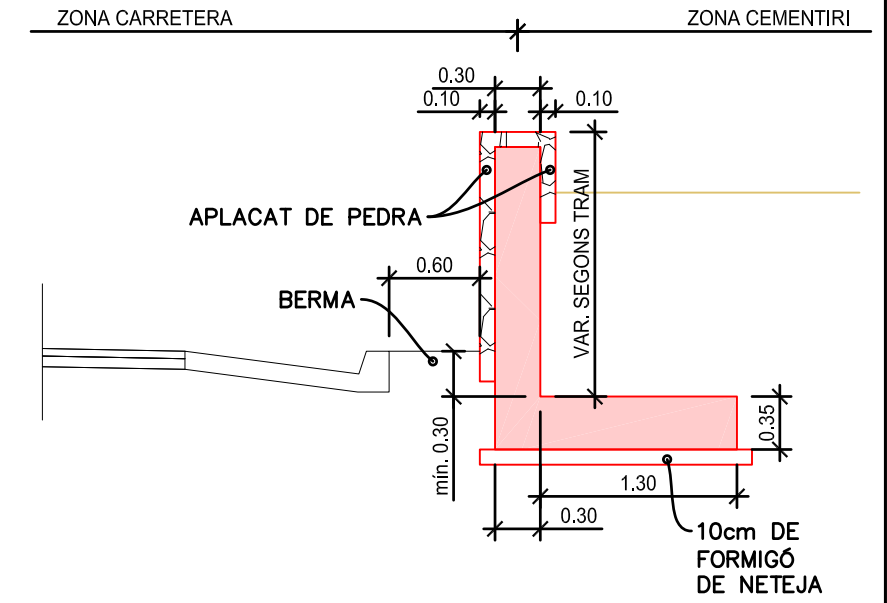
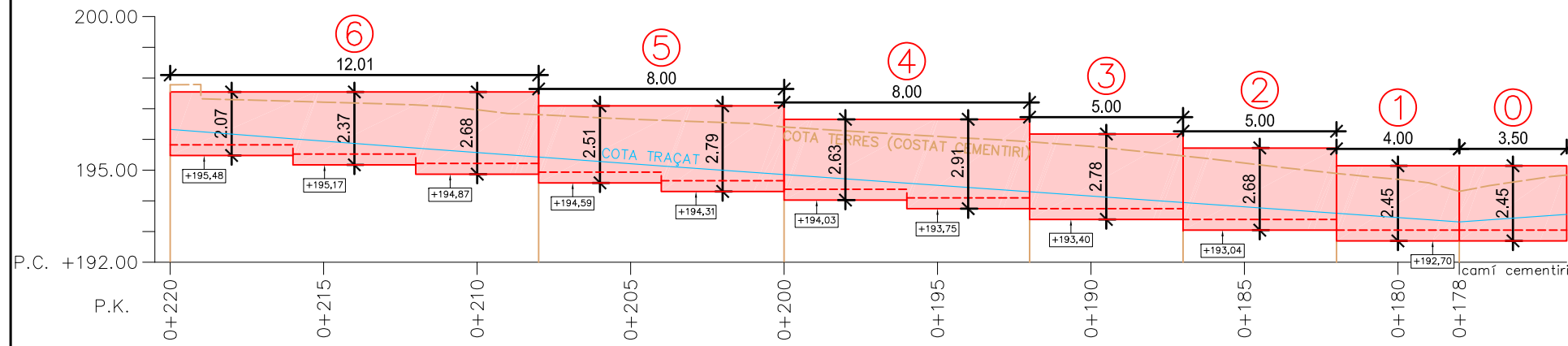
(COTAS EN CMS.)

SECCIÓ LONGITUDINAL
ESCALA = 1/20



MURET ZONA CEMENTIRI
 TRAM PK 0+177 A 0+218 MARGE DRET
 ESCALA A1 1:50 / A3 1:100

SECCIÓ DETALL
 ESCALA A1 1:12.5 / A3 1:25



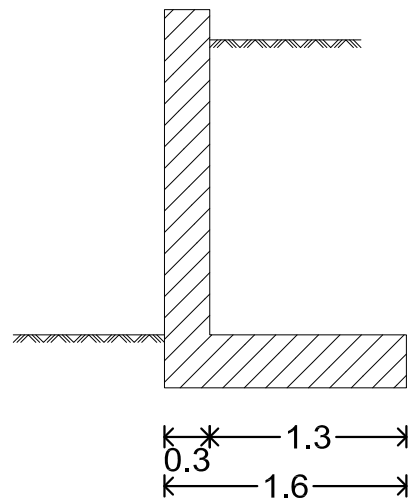
TRAM	PUNT	COORDENADES MUR	
		X	Y
0	a	329.007,079	4.555.461,271
	b	329.005,749	4.555.458,034
1	c	329.003,804	4.555.461,308
2	d	329.001,934	4.555.465,244
3	e	329.000,466	4.555.469,347
4	f	328.998,989	4.555.476,158
5	g	328.998,599	4.555.483,119
6	h	328.999,208	4.555.494,186

SIGNAT ELECTRÒNICAMENT PER: Jaume Vidal González - DNI ** (SIG) el dia 09/06/2020 a les 11:20:31 i CPISR-1 C Martí Soriano Lopez el dia 09/06/2020 a les 11:21:57

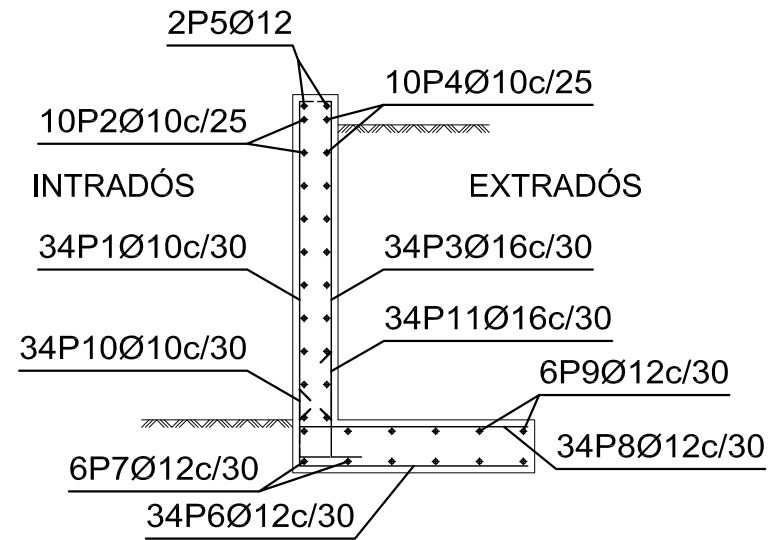
Mur-250
 Mur fins a 250 cm
 Norma: EHE-CTE (Espanya)
 Formigó: HA-25, Control estadístico
 Acer de barres: B 400 S, Control Normal
 Tipus d'ambient: Clase IIa
 Recobriment en l'intradós del mur: 3.0 cm
 Recobriment en l'extradós del mur: 3.0 cm
 Recobriment superior de la fonamentació: 5.0 cm
 Recobriment inferior de la fonamentació: 5.0 cm
 Recobriment lateral de la fonamentació: 7.0 cm
 Grandària màxima del granulat: 30 mm
 Escala: 1:100

MUR

GEOMETRIA



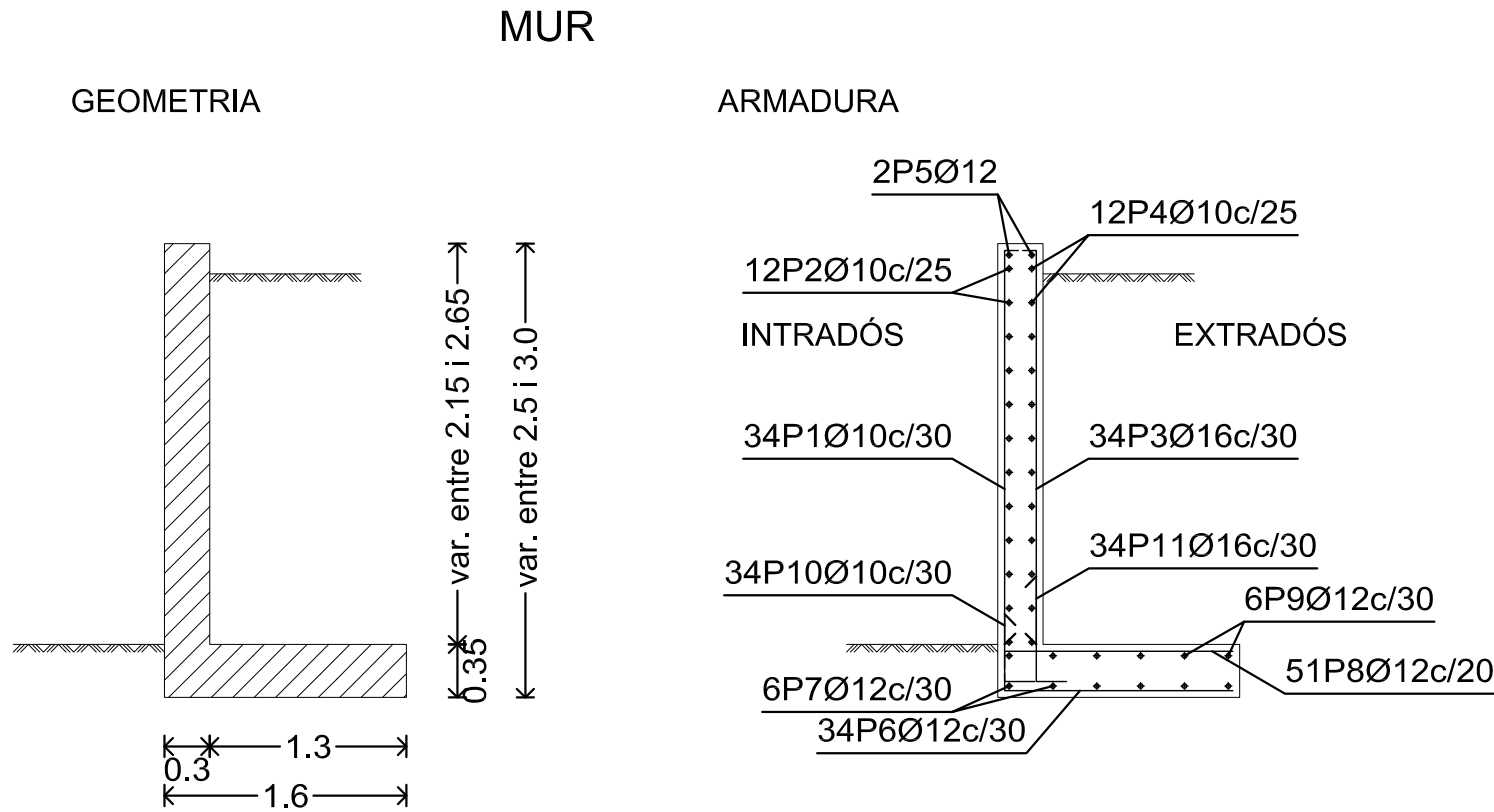
ARMADURA



Mur								
POSICIÓ	Ø mm	NÚM. PECES	LONGITUD m	FORMA L=cm	LONGITUD TOTAL m	PES Kg/m	PES Kp	
1	10	34	2.31	21	210	78.37	0.62	48.32
2	10	10	9.86		986	98.60	0.62	60.79
3	16	34	2.29	20	209	77.93	1.58	123.00
4	10	10	9.86		986	98.60	0.62	60.79
5	12	2	9.86		986	19.72	0.89	17.51
6	12	34	1.61	16	145	54.88	0.89	48.72
7	12	6	9.86		986	59.16	0.89	52.52
8	12	34	1.60	15	145	54.54	0.89	48.42
9	12	6	9.86		986	59.16	0.89	52.52
10	10	34	0.77	30	47	26.21	0.62	16.16
11	16	34	1.02	30	72	34.61	1.58	54.63
					Ø10	301.78	0.62	186.06
					Ø12	247.46	0.89	219.69
					Ø16	112.54	1.58	177.63
B 400 S, Control Normal						Pes total	583.38	
						Pes total amb minves (10.00%)		641.72

SIGNAT ELECTRÒNICAMENT PER: Jaume Vidal González - DNI ** (SIG) el dia 09/06/2020 a les 11:14:13, Carlos Lozano Sánchez - DNI ** (SIG) el dia 09/06/2020 a les 11:20:31 i CPISR-1 C Martí Soriano Lopez el dia 09/06/2020 a les 11:21:57

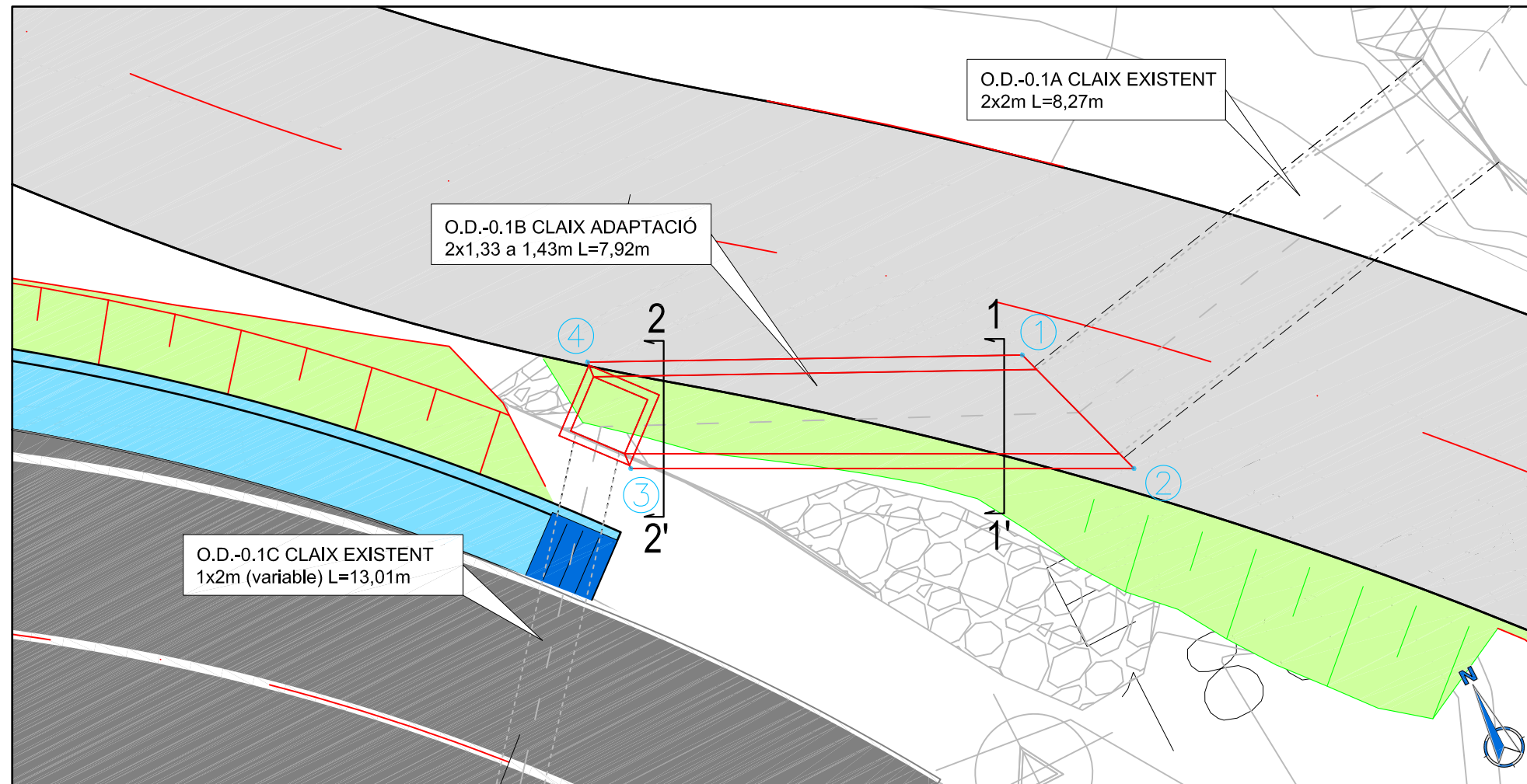
Mur-300
 Mur fins a 300 cm
 Norma: EHE-CTE (Espanya)
 Formigó: HA-25, Control estadístico
 Acer de barres: B 400 S, Control Normal
 Tipus d'ambient: Clase IIa
 Recobriment en l'intradós del mur: 3.0 cm
 Recobriment en l'extradós del mur: 3.0 cm
 Recobriment superior de la fonamentació: 5.0 cm
 Recobriment inferior de la fonamentació: 5.0 cm
 Recobriment lateral de la fonamentació: 7.0 cm
 Grandària màxima del granulat: 30 mm
 Escala: 1:100



Mur								
POSICIÓ	Ø mm	NÚM. PECES	LONGITUD m	FORMA L=cm	LONGITUD TOTAL m	PES Kg/m	PES Kp	
1	10	34	2.81	21 260	95.37	0.62	58.80	
2	10	12	9.86	986	118.32	0.62	72.95	
3	16	34	2.79	20 259	94.93	1.58	149.83	
4	10	12	9.86	986	118.32	0.62	72.95	
5	12	2	9.86	986	19.72	0.89	17.51	
6	12	34	1.61	16 145	54.88	0.89	48.72	
7	12	6	9.86	986	59.16	0.89	52.52	
8	12	51	1.60	15 145	81.80	0.89	72.63	
9	12	6	9.86	986	59.16	0.89	52.52	
10	10	34	0.77	30 47	26.21	0.62	16.16	
11	16	34	1.02	30 72	34.61	1.58	54.63	
				Ø10	358.22	0.62	220.86	
				Ø12	274.72	0.89	243.90	
				Ø16	129.54	1.58	204.46	
B 400 S, Control Normal						Pes total	669.22	
						Pes total amb minves (10.00%)	736.14	

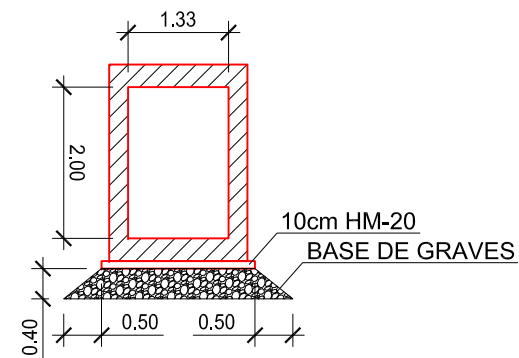
SIGNAT ELECTRÒNICAMENT PER: Jaume Vidal González - DNI ** (SIG) el dia 09/06/2020 a les 11:14:13, Carlos Lozano Sánchez - DNI ** (SIG) el dia 09/06/2020 a les 11:20:31 i CPISR-1 C Martí Soriano Lopez el dia 09/06/2020 a les 11:21:57

O.D.-0.1B
 ESCALA A1 1:25 / A3 1:50

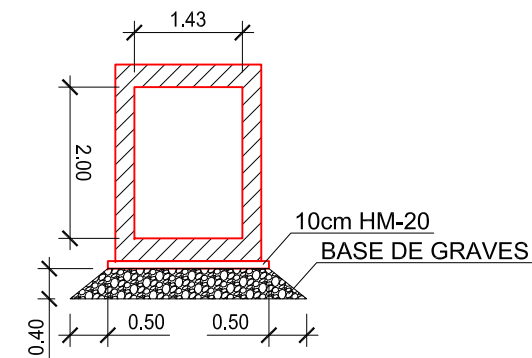


PUNT	COORDENADES	
	X	Y
1	329.227,937	4.555.305,524
2	329.228,747	4.555.302,940
3	329.221,128	4.555.306,844
4	329.221,300	4.555.308,789

SECCIÓ 2-2'




SECCIÓ 1-1'



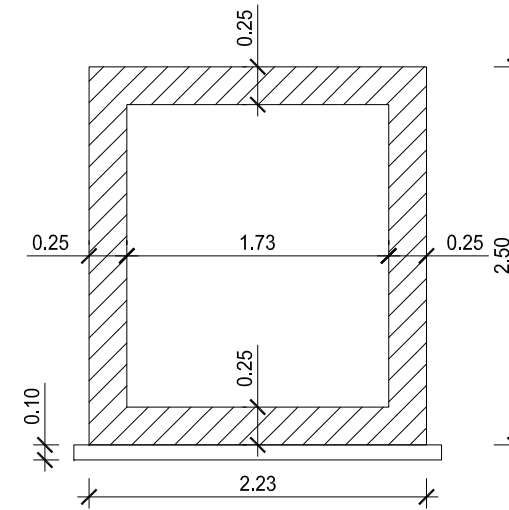
SIGNAT ELECTRÒNICAMENT PER: JAUME VIDAL GONZÁLEZ - DNI ** (SIG) el dia 09/06/2020 a les 11:21:57 i CPISR-1 C Martí Soriano Lopez el dia 09/06/2020 a les 11:20:31

O.D.-0.1B
 ESCALA A1 1:25 / A3 1:50

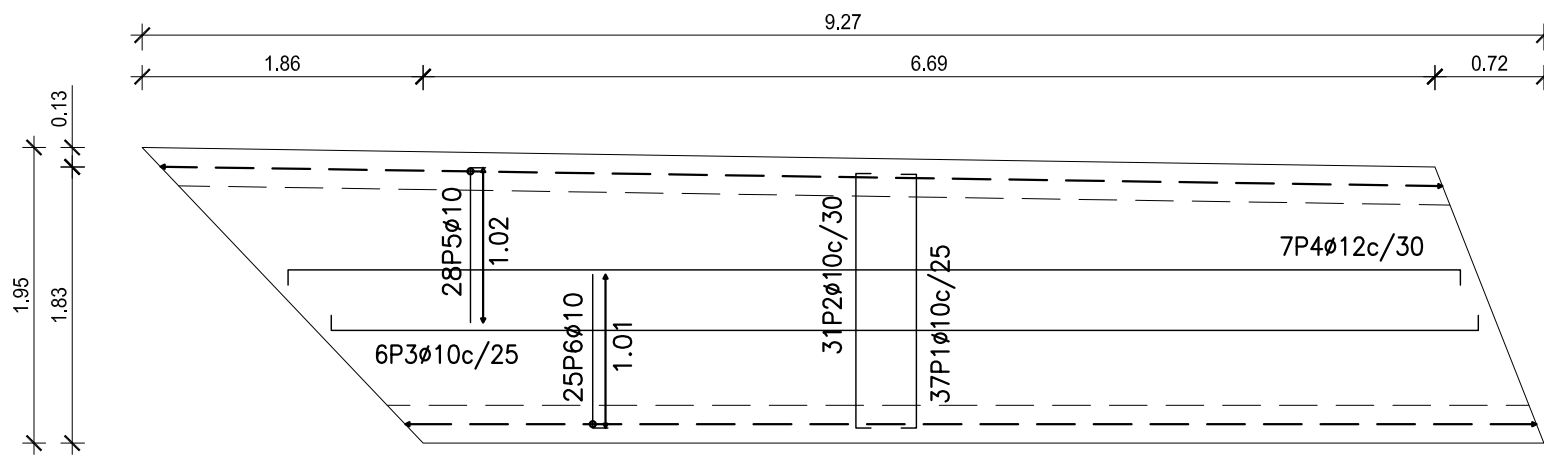
GEOMETRIA. PLANTA



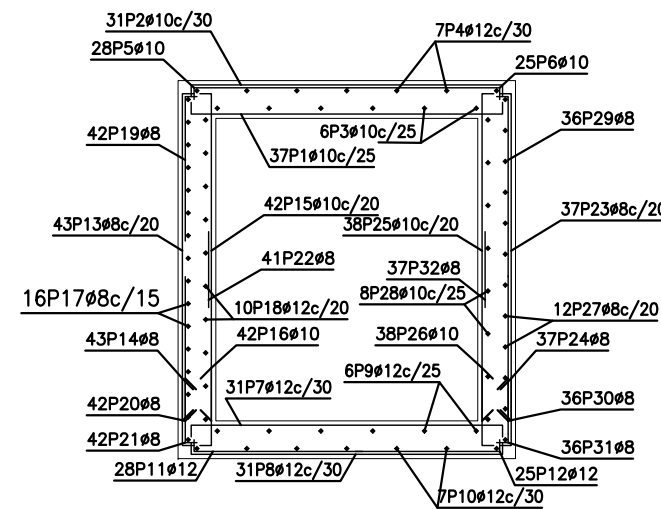
GEOMETRIA. SECCIÓ



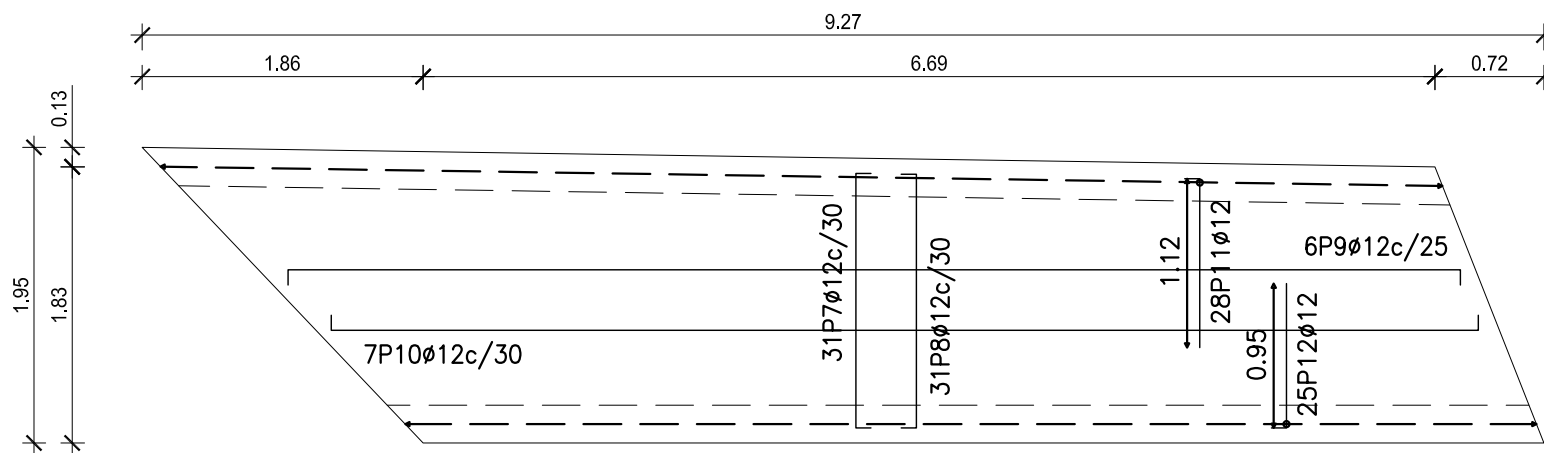
ARMAT LLOSA SUPERIOR



ARMAT SECCIÓ



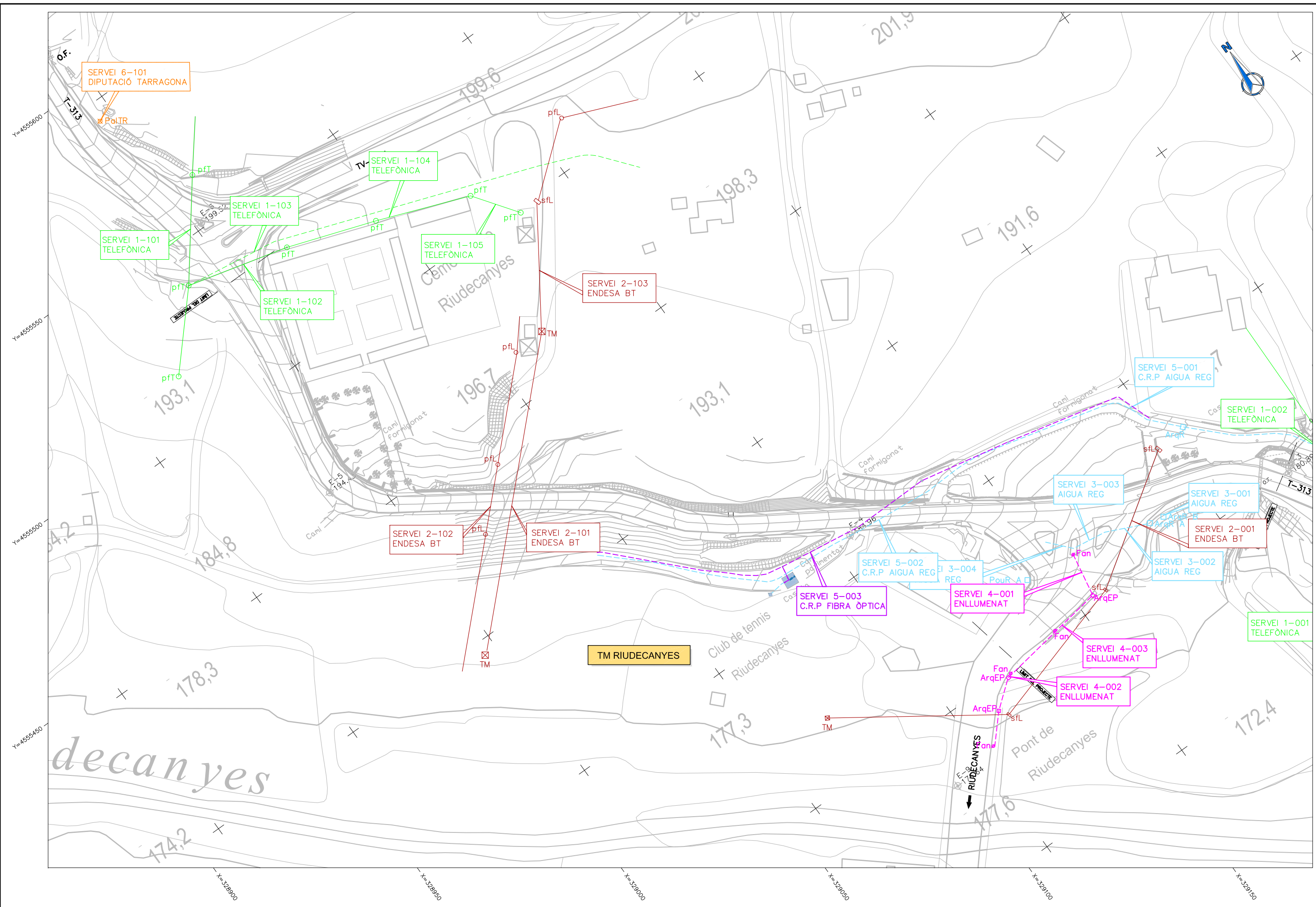
ARMAT LLOSA INFERIOR



POSICIÓ	φ mm	NOM. PECES	LONGITUD m	FORMA L=cm	LONGITUD TOTAL m	PES Kg/m	PES Kp	
1	10	37	0.33 - 2.01	13 - 181	64.10	0.62	39.52	
2	10	2	0.85 - 1.60	37 - 111	2.45	0.62	1.51	
10	23	23	2.18 - 2.28	171 - 181	51.21	0.62	31.57	
10	6	6	0.63 - 2.15	15 - 167	8.37	0.62	5.16	
3	10	6	7.99 - 8.53	749 - 803	49.64	0.62	30.61	
4	12	7	7.99 - 8.86	739 - 826	58.98	0.89	52.36	
5	10	28	0.54 - 1.26	31 - 102	33.91	0.62	20.91	
6	10	25	0.98 - 1.25	75 - 101	30.89	0.62	19.04	
7	12	31	0.66 - 2.32	15 - 181	63.22	0.89	56.13	
8	12	6	0.62 - 2.14	15 - 167	8.26	0.89	7.33	
12	23	23	2.13 - 2.23	171 - 181	50.18	0.89	44.55	
12	2	2	0.84 - 1.58	37 - 111	2.41	0.89	2.14	
9	12	6	8.09 - 8.62	749 - 802	50.22	0.89	44.59	
10	12	7	7.99 - 8.86	739 - 826	58.98	0.89	52.36	
11	12	28	0.52 - 1.33	31 - 112	35.64	0.89	31.64	
12	12	25	0.96 - 1.16	75 - 95	28.89	0.89	25.65	
13	8	43	2.27	219	97.74	0.39	38.57	
14	8	43	0.55	47	23.52	0.39	9.28	
15	10	42	2.49	219	104.71	0.62	64.56	
16	10	1	0.75	54	0.75	0.62	0.46	
10	41	0.69	1.5	54	28.13	0.62	17.34	
17	8	16	8.98	840	143.64	0.39	56.68	
18	12	10	9.17	831	91.66	0.89	81.38	
19	8	42	1.03	95	43.43	0.39	17.14	
20	8	42	0.96	96	40.24	0.39	15.88	
21	8	42	0.55	47	22.97	0.39	9.07	
22	8	41	1.00	100	41.08	0.39	16.21	
23	8	37	2.27	219	84.10	0.39	33.18	
24	8	37	0.55	47	20.24	0.39	7.99	
25	10	1	2.49	219	2.49	0.62	1.54	
10	37	2.49	1.5	219	92.24	0.62	56.87	
26	10	38	0.69	54	26.07	0.62	16.07	
27	8	12	7.89	731	94.72	0.39	37.38	
28	10	8	8.12	740	64.93	0.62	40.03	
29	8	36	1.27	119	45.84	0.39	18.09	
30	8	36	0.96	96	34.68	0.39	13.69	
31	8	36	0.55	47	19.69	0.39	7.77	
32	8	37	1.00	100	37.07	0.39	14.63	
					φ8	748.96	0.39	295.56
					φ10	559.87	0.62	345.19
					φ12	448.44	0.89	398.13
B 500 S, Control Normal						Pes total	1038.88	
						Pes total amb minves (10.00%)	1142.77	

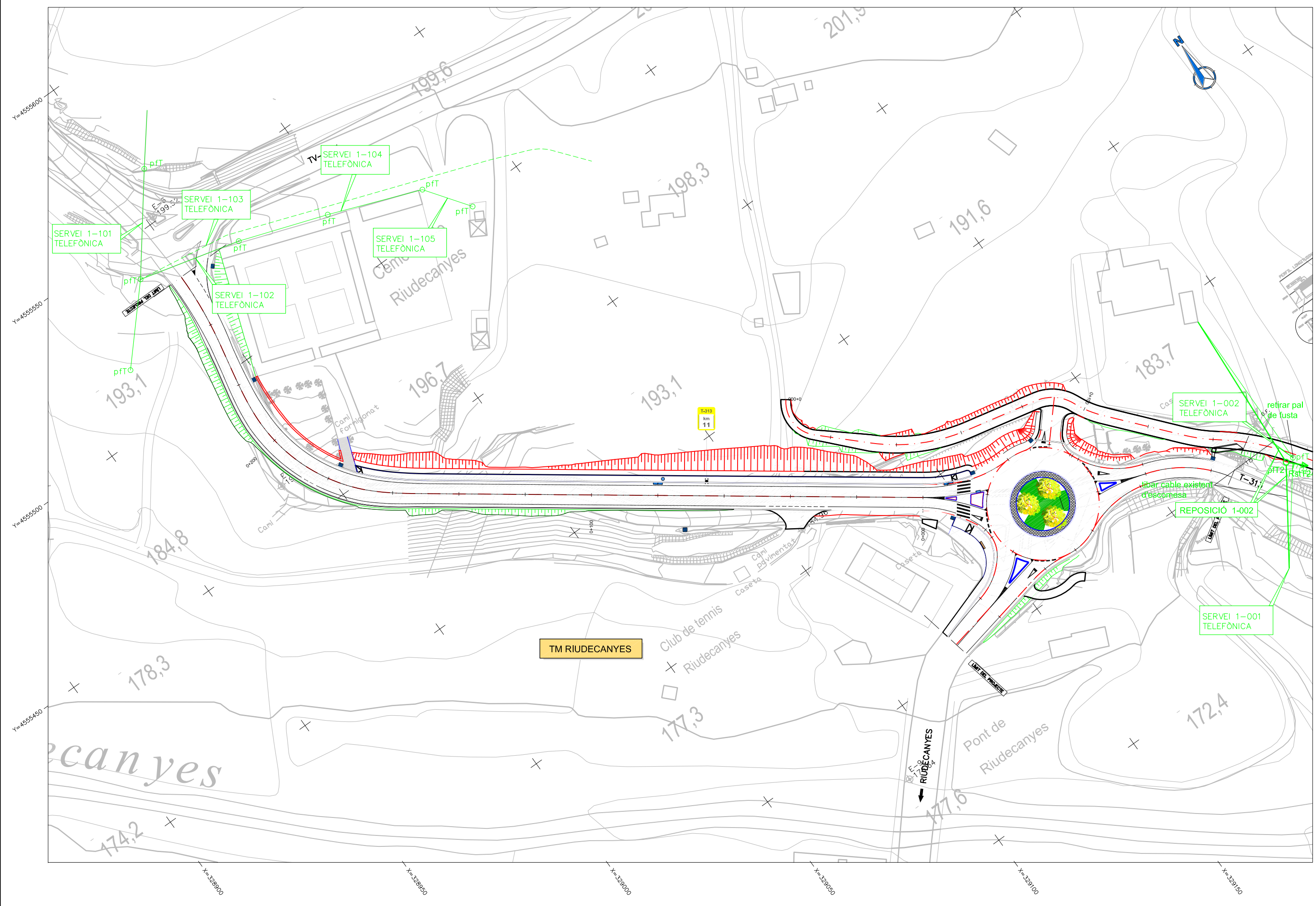
SIGNAT ELECTRÒNICAMENT PER: JAUME VIDAL GONZÁLEZ - DNI ** (SIG) el dia 09/06/2020 a les 11:20:31 i CPISR-1 C Martí Soriano Lopez el dia 09/06/2020 a les 11:21:57

SIGNAT ELECTRÒNICAMENT PER: Jaume Vidal González - DNI ** (SIG) el dia 09/06/2020 a les 11:20:31 i CPISR-1 C Martí Soriano Lopez el dia 09/06/2020 a les 11:21:57



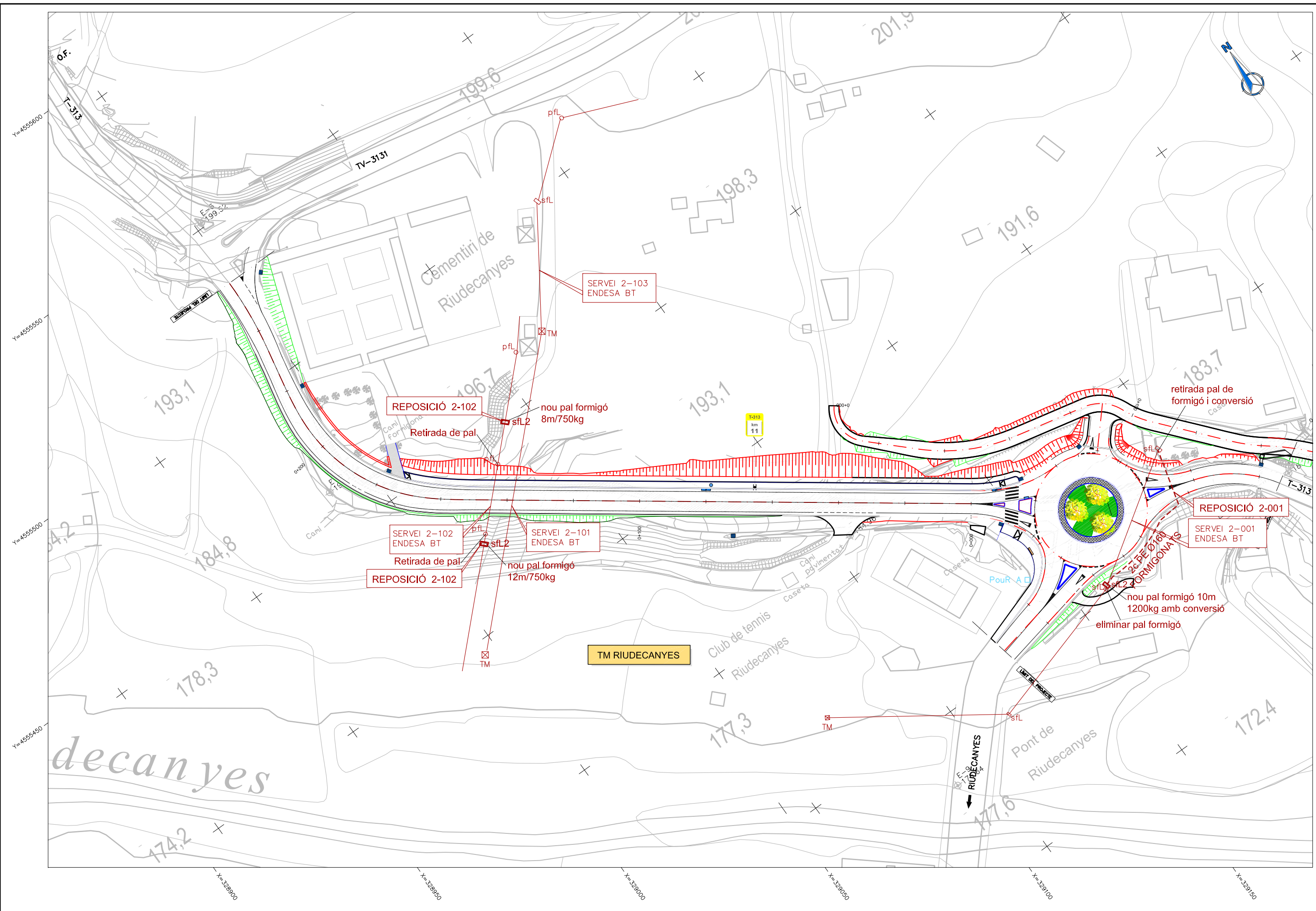
DIPUTACIÓ DE TARRAGONA SERVEI D'ASSISTÈNCIA AL TERRITORI	CLAU P-04/2020	TÍTOL DEL PROJECTE ROTONDA A LA INTERSECCIÓ DE LA CARRETERA T-313 AMB L'ACCÉS A RIUDECANYES	DATA MAIG 2020 39/2015 LPAC.	EL CAP DE L'ÀREA DEL S.A. L'ENGINYER DE CAMINS, CANALS I PORTS JAUME VIDAL GONZÁLEZ	EL CAP DE SERVEI DE PROJECTES I OBRES L'ENGINYER CIVIL CARLOS LOZANO SANCHEZ	L'ENGINYER TÈCNIC D'OBRES PÚBLIQUES MARTÍ SORIANO LÓPEZ	ESCALES A1 = 1/500 A3 = 1/1.000	TÍTOL DEL PLANOL SERVEIS EXISTENTS PLANTA	PLANOL NÚM. 11	FULL 1 DE 1
	Aquest document està en fase de pre-registrat al sistema de gestió documental de la Diputació de Tarragona. Fins que no es presenti el registre, aquest document no té validesa jurídica.									

SIGNAT ELECTRÒNICAMENT PER: Jaume Vidal González - DNI ** (SIG) el dia 09/06/2020 a les 11:20:31 i CPISR-1 C Martí Soriano Lopez el dia 09/06/2020 a les 11:21:57



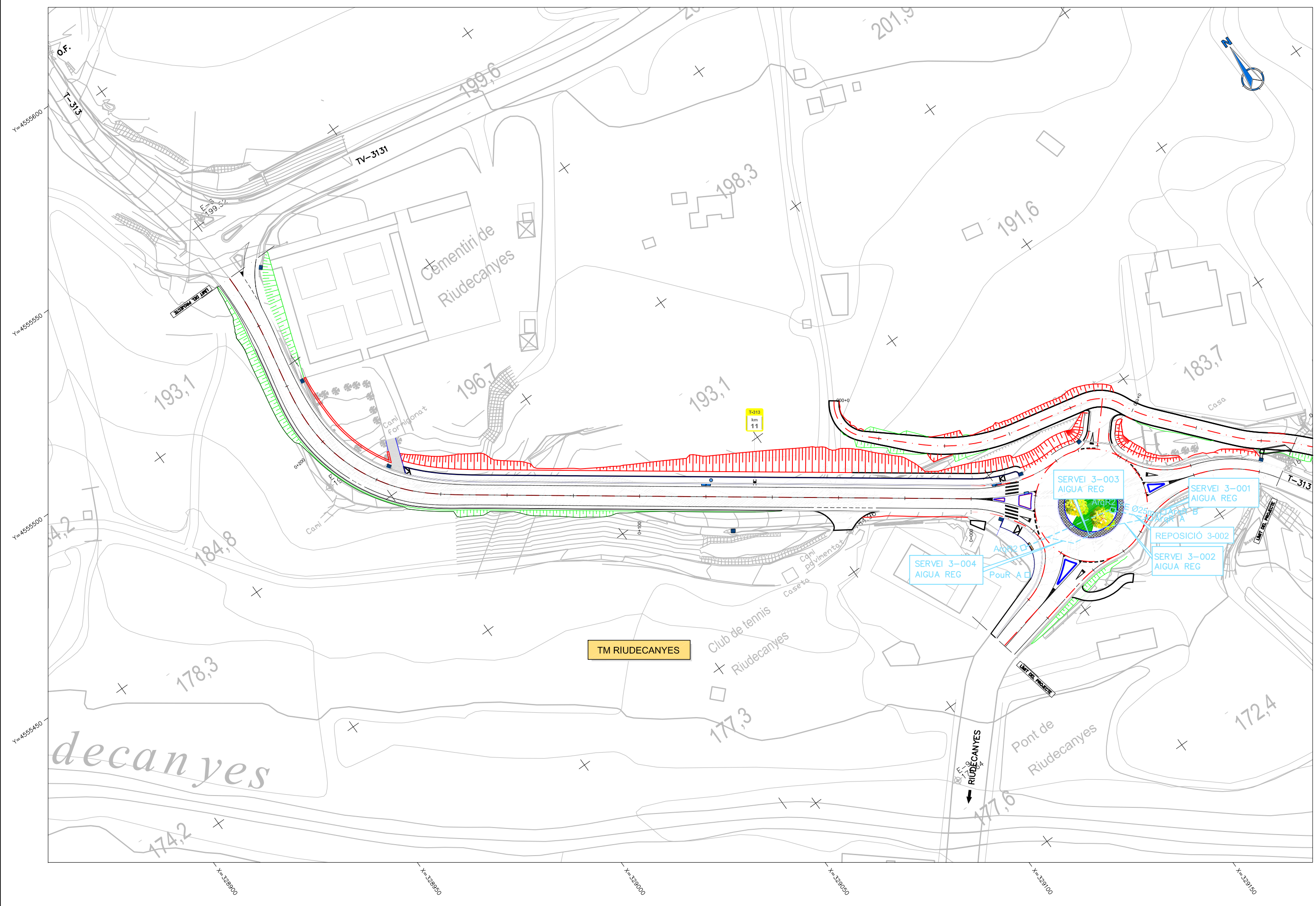
<p>DIPUTACIÓ DE TARRAGONA</p>	<p>CLAU</p> <p>P-04/2020</p>	<p>TÍTOL DEL PROJECTE</p> <p>ROTONDA A LA INTERSECCIÓ DE LA CARRETERA T-313 AMB L'ACCÉS A RIUDECANYES</p>	<p>DATA</p> <p>MAIG 2020</p>	<p>EL CAP DE L'ÀREA DEL S.A. L'ENGINYER DE CAMINS, CANALS I PORTS</p> <p>JAUME VIDAL GONZÁLEZ</p>	<p>EL CAP DE SERVEI DE PROJECTES I OBRES L'ENGINYER CIVIL</p> <p>CARLOS LOZANO SANCHEZ</p>	<p>L'ENGINYER TÈCNIC D'OBRES PÚBLIQUES</p> <p>MARTÍ SORIANO LÓPEZ</p>	<p>ESCALES</p> <p>A1 = 1/500</p> <p>A3 = 1/1.000</p>	<p>TÍTOL DEL PLÀNOL</p> <p>SERVEIS AFECTATS REPOSICIÓN TELEFÒNICA</p>	<p>PLÀNOL NÚM.</p> <p>12.1</p>	<p>FULL</p> <p>1 DE 1</p>
	<p>Aquest document està en fase de pre-registral al sistema de gestió documental de la Diputació de Tarragona. Fins que es presenti el document a l'Oficina de Registre de la Seu Electrònica no es podrà generar cap còpia autèntica segons la Llei 39/2015 LPAC.</p>									

SIGNAT ELECTRÒNICAMENT PER: Jaume Vidal González - DNI ** (SIG) el dia 09/06/2020 a les 11:20:31 i CPISR-1 C Martí Soriano Lopez el dia 09/06/2020 a les 11:21:57



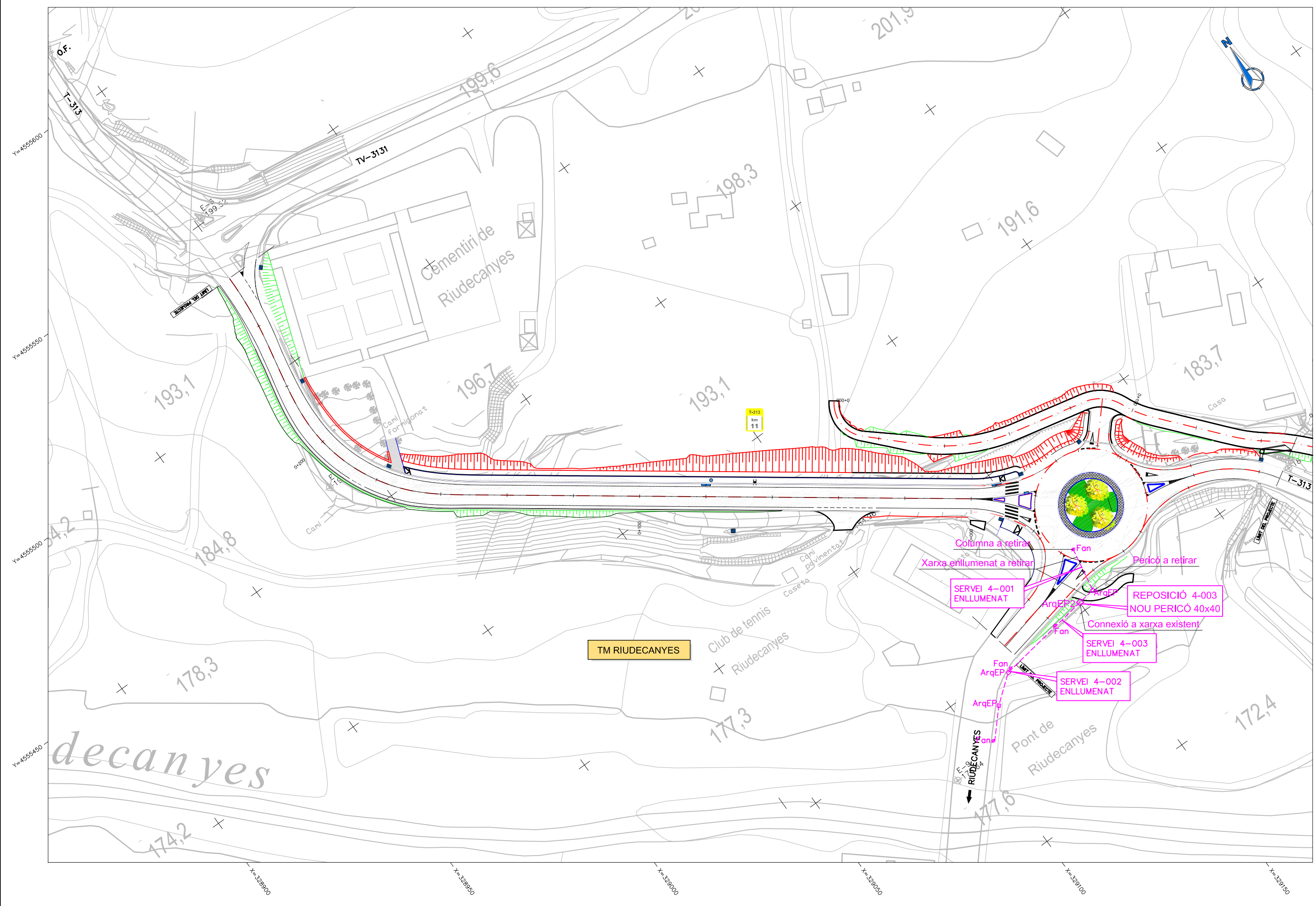
<p>DIPUTACIÓ DE TARRAGONA</p>	<p>CLAU</p> <p>P-04/2020</p>	<p>TÍTOL DEL PROJECTE</p> <p>ROTONDA A LA INTERSECCIÓ DE LA CARRETERA T-313</p> <p>AMB L'ACCÉS A RIUDECANYES</p>	<p>DATA</p> <p>MAIG 2020</p>	<p>EL CAP DE L'ÀREA DEL S.A. L'ENGINYER DE CAMINS, CANALS I PORTS</p> <p>JAUME VIDAL GONZÁLEZ</p>	<p>EL CAP DE SERVEI DE PROJECTES I OBRES</p> <p>L'ENGINYER CIVIL</p> <p>CARLOS LOZANO SANCHEZ</p>	<p>L'ENGINYER TÈCNIC D'OBRES PÚBLIQUES</p> <p>MARTÍ SORIANO LÓPEZ</p>	<p>ESCALES</p> <p>A1 = 1/500</p> <p>A3 = 1/1.000</p>	<p>TÍTOL DEL PLANOL</p> <p>SERVEIS AFECTATS</p> <p>REPOSICIÓ ENDESA BAIXA TENSÍO</p>	<p>PLÀNOL NÚM.</p> <p>12.2</p>	<p>FULL</p> <p>1 DE 1</p>
	<p>Aquest document està en fase de pre-registral al sistema de gestió documental de la Diputació de Tarragona. Els documents dipublicats en format electrònic no es podran generalment copiar autèntics segons la Llei 39/2015 LPAC.</p>									

SIGNAT ELECTRÒNICAMENT PER: Jaume Vidal González - DNI ** (SIG) el dia 09/06/2020 a les 11:20:31 i CPISR-1 C Martí Soriano Lopez el dia 09/06/2020 a les 11:21:57



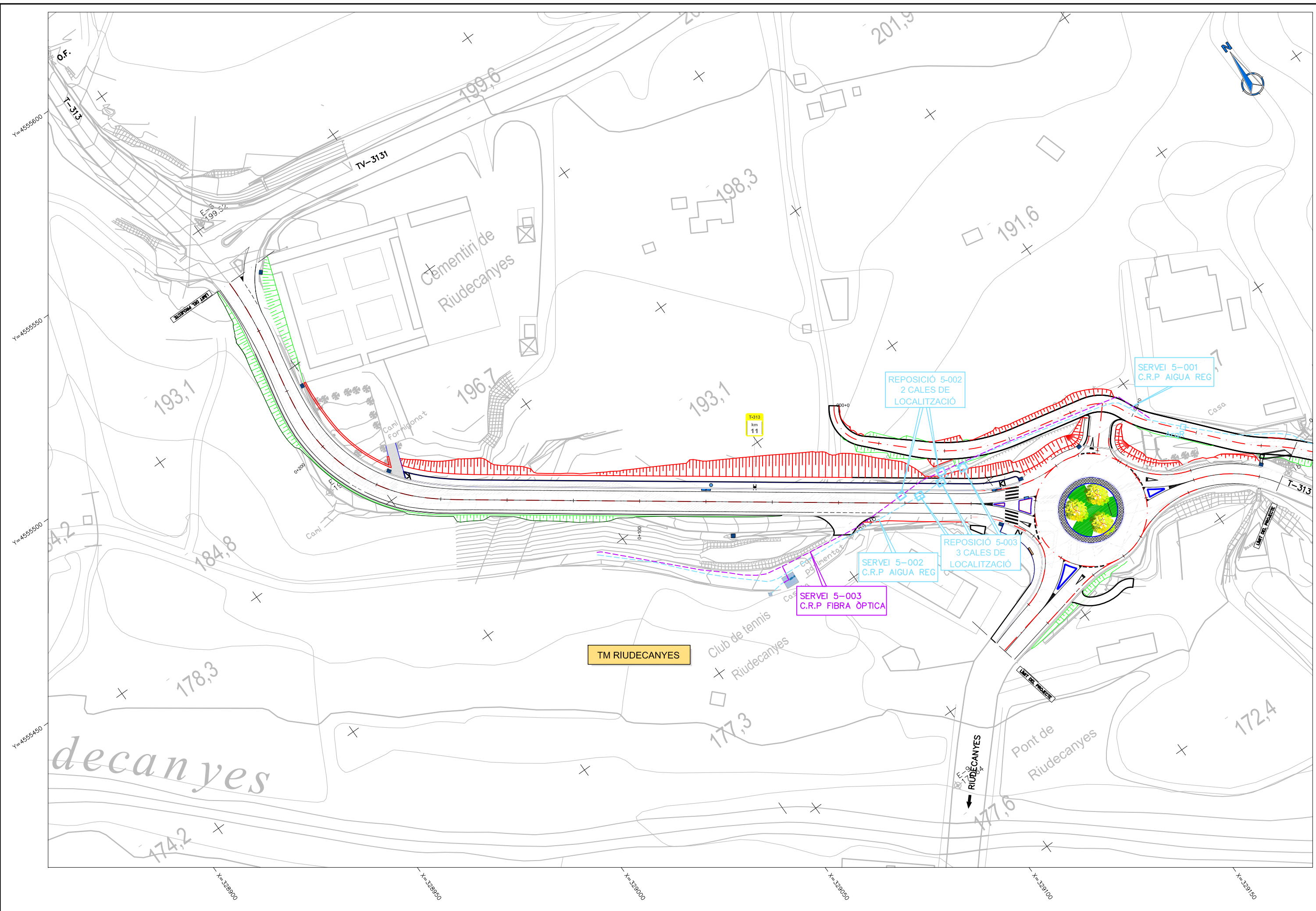
DIPUTACIÓ DE TARRAGONA SERVEI D'ASSISTÈNCIA AL TERRITORI	CLAU P-04/2020	TÍTOL DEL PROJECTE ROTONDA A LA INTERSECCIÓ DE LA CARRETERA T-313 AMB L'ACCÉS A RIUDECANYES	DATA MAIG 2020 39/2015 LPAC.	EL CAP DE L'ÀREA DEL S.A. L'ENGINYER DE CAMINS, CANALS I PORTS JAUME VIDAL GONZÁLEZ	EL CAP DE SERVEI DE PROJECTES I OBRES L'ENGINYER CIVIL CARLOS LOZANO SANCHEZ	L'ENGINYER TÈCNIC D'OBRES PÚBLIQUES MARTÍ SORIANO LÓPEZ	ESCALES A1 = 1/500 A3 = 1/1.000	TÍTOL DEL PLÀNOL SERVEIS AFECTATS REPOSICIÓ XARXA DE REG	PLÀNOL NÚM. 12.3	FULL 1 DE 1
	Aquest document està en fase de pre-registral al sistema de gestió documental de la Diputació de Tarragona. Fins que no es presenti a l'Àrea d'Assistència al Territori de la Seu Electrònica no es podrà generalitzar còpies autèntiques segons la Llei 39/2015 LPAC.									

SIGNAT ELECTRÒNICAMENT PER: Jaume Vidal González - DNI ** (SIG) el dia 09/06/2020 a les 11:20:31 i CPISR-1 C Martí Soriano Lopez el dia 09/06/2020 a les 11:21:57



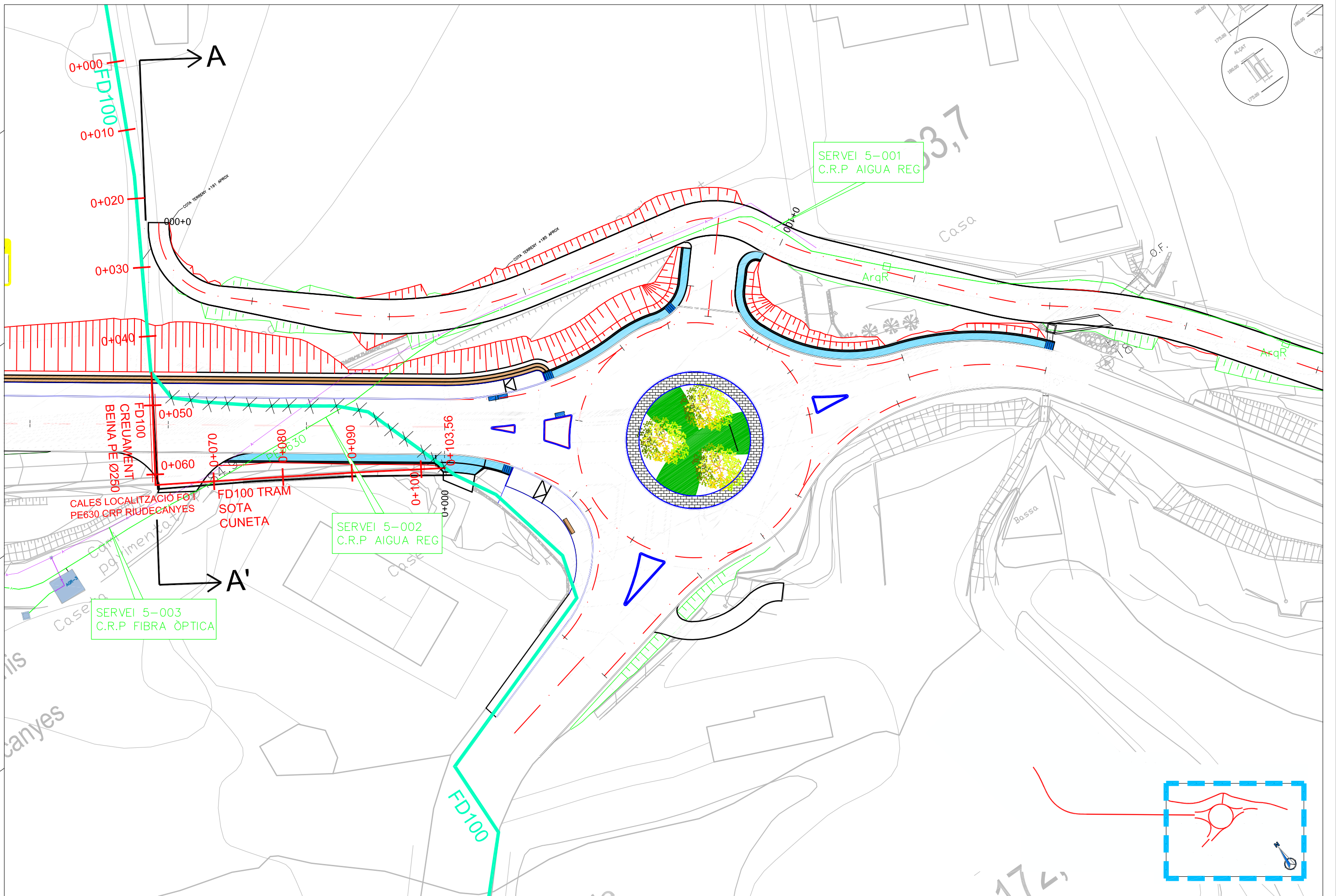
DIPUTACIÓ DE TARRAGONA SERVEI D'ASSISTÈNCIA AL TERRITORI	CLAU P-04/2020	TÍTOL DEL PROJECTE ROTONDA A LA INTERSECCIÓ DE LA CARRETERA T-313 AMB L'ACCÉS A RIUDECANYES	DATA MAIG 2020 39/2015 LPAC.	EL CAP DE L'ÀREA DEL S.A. L'ENGINYER DE CAMINS, CANALS I PORTS JAUME VIDAL GONZÁLEZ	EL CAP DE SERVEI DE PROJECTES I OBRES L'ENGINYER CIVIL CARLOS LOZANO SANCHEZ	L'ENGINYER TÈCNIC D'OBRES PÚBLIQUES MARTÍ SORIANO LÓPEZ	ESCALES A1 = 1/500 A3 = 1/1.000	TÍTOL DEL PLANOL SERVEIS AFECTATS REPOSICIÓ ENLLUMENAT	PLANOL NÚM. 12.4	FULL 1 DE 1
---	-------------------	---	------------------------------------	--	--	--	---------------------------------------	--	---------------------	----------------

SIGNAT ELECTRÒNICAMENT PER: Jaume Vidal González - DNI ** (SIG) el dia 09/06/2020 a les 11:20:31 i CPISR-1 C Martí Soriano Lopez el dia 09/06/2020 a les 11:21:57



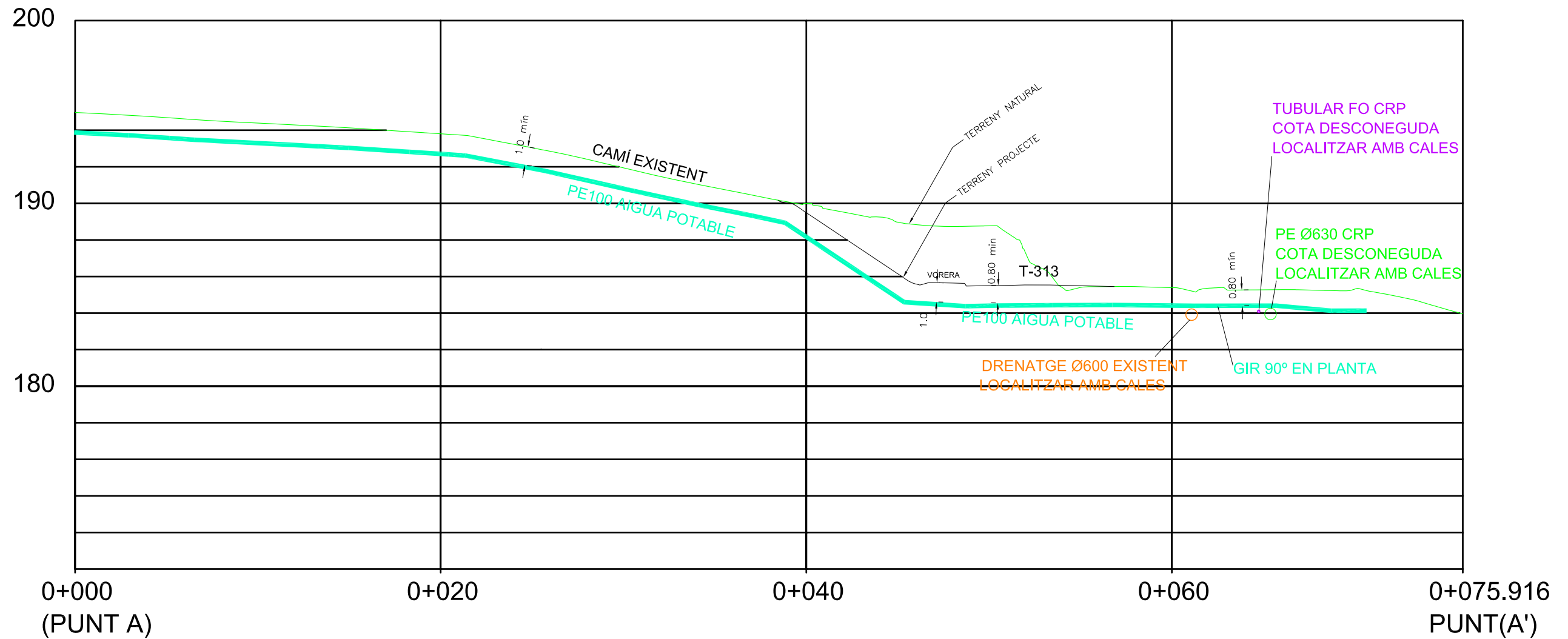
DIPUTACIÓ DE TARRAGONA SERVEI D'ASSISTÈNCIA AL TERRITORI	CLAU P-04/2020	TÍTOL DEL PROJECTE ROTONDA A LA INTERSECCIÓ DE LA CARRETERA T-313 AMB L'ACCÉS A RIUDECANYES	DATA MAIG 2020 39/2015 LPAC.	EL CAP DE L'ÀREA DEL S.A. L'ENGINYER DE CAMINS, CANALS I PORTS JAUME VIDAL GONZÁLEZ	EL CAP DE SERVEI DE PROJECTES I OBRES L'ENGINYER CIVIL CARLOS LOZANO SANCHEZ	L'ENGINYER TÈCNIC D'OBRES PÚBLIQUES MARTÍ SORIANO LÓPEZ	ESCALES A1 = 1/500 A3 = 1/1.000	TÍTOL DEL PLANOL SERVEIS AFECTATS REPOSICIÓ CRP RIUDECANYES	PLANOL NÚM. 12.5	FULL 1 DE 1
	Aquest document està en fase de pre-registral al sistema de gestió documental de la Diputació de Tarragona. Fins que no es prescribi el sistema de registre de la Seu Electrònica no es podrà generar còpies autèntiques segons la Llei 39/2015 LPAC.									

SIGNAT ELECTRÒNICAMENT PER: Jaume Vidal González - DNI ** (SIG) el dia 09/06/2020 a les 11:20:31 i CPISR-1 C Martí Soriano Lopez el dia 09/06/2020 a les 11:21:57



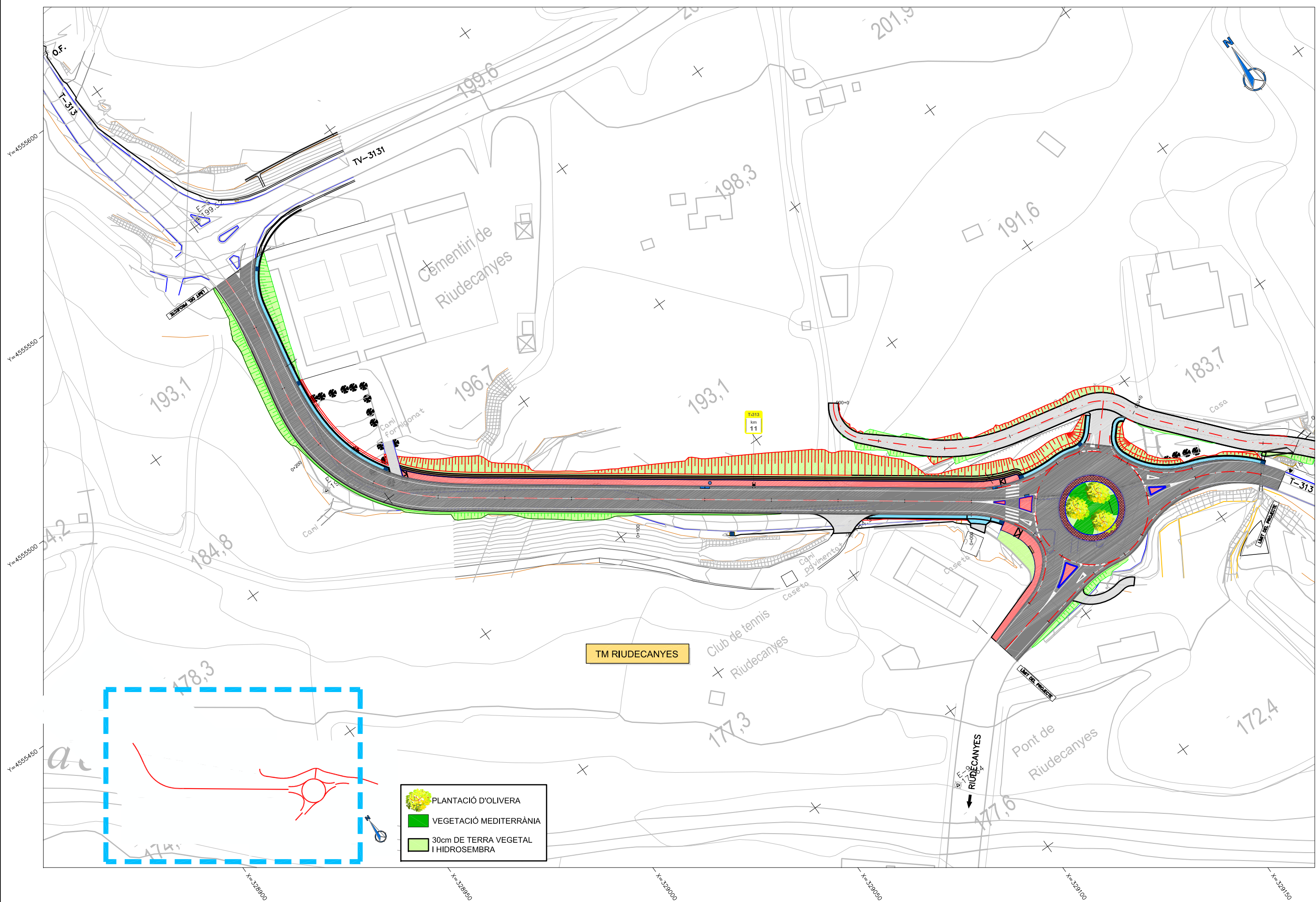
DIPUTACIÓ DE TARRAGONA SERVEI D'ASSISTÈNCIA AL TERRITORI	CLAU P-04/2020	TÍTOL DEL PROJECTE ROTONDA A LA INTERSECCIÓ DE LA CARRETERA T-313 AMB L'ACCÉS A RIUDECANYES	DATA MAIG 2020 39/2015 LPAC	EL CAP DE L'ÀREA DEL S.A. L'ENGINYER DE CAMINS, CANALS I PORTS JAUME VIDAL GONZÁLEZ	EL CAP DE SERVEI DE PROJECTES I OBRES L'ENGINYER CIVIL CARLOS LOZANO SANCHEZ	L'ENGINYER TÈCNIC D'OBRES PÚBLIQUES MARTÍ SORIANO LÓPEZ	ESCALES A1 = 1/250 A3 = 1/500	TÍTOL DEL PLANOL AIGUA POTABLE PREVISIÓ AIGUA POTABLE PLANTA	PLANOL NÚM. 13.A	FULL 1 DE 1
---	-------------------	---	-----------------------------------	--	--	--	-------------------------------------	---	---------------------	----------------

SECCIÓ A-A' LONGITUDINAL DEL CREUAMENT FD100 A T-313
VEURE EIX A-A' EN PLANTA AL PLÀNOL 13.A



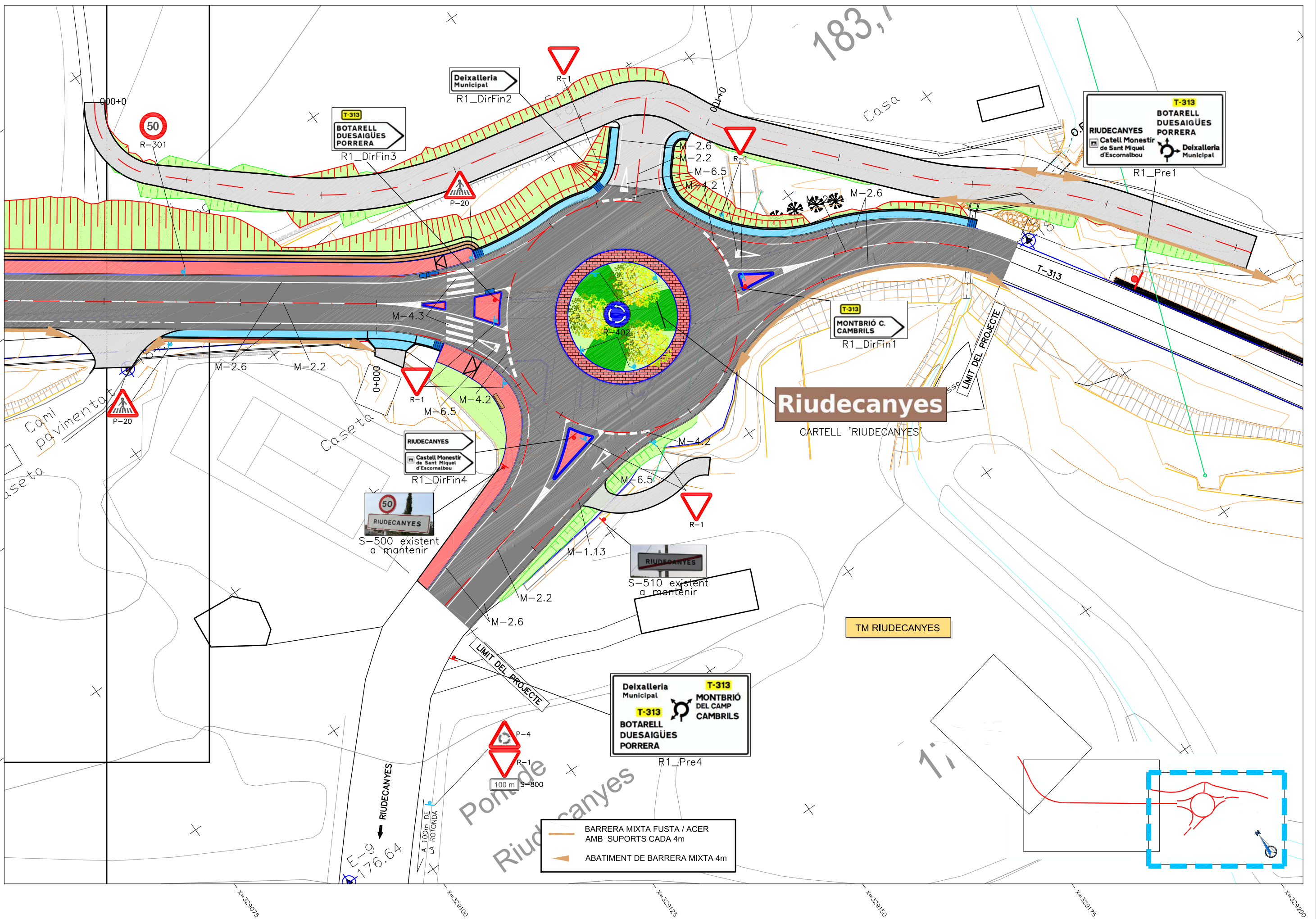
SIGNAT ELECTRÒNICAMENT PER: Jaume Vidal González - DNI ** (SIG) el dia 09/06/2020 a les 11:21:57 i CPISR-1 C Martí Soriano Lopez el dia 09/06/2020 a les 11:20:31

SIGNAT ELECTRÒNICAMENT PER: Jaume Vidal González - DNI ** (SIG) el dia 09/06/2020 a les 11:14:13, Carlos Lozano Sánchez - DNI ** (SIG) el dia 09/06/2020 a les 11:20:31 i CPISR-1 C Martí Soriano Lopez el dia 09/06/2020 a les 11:21:57



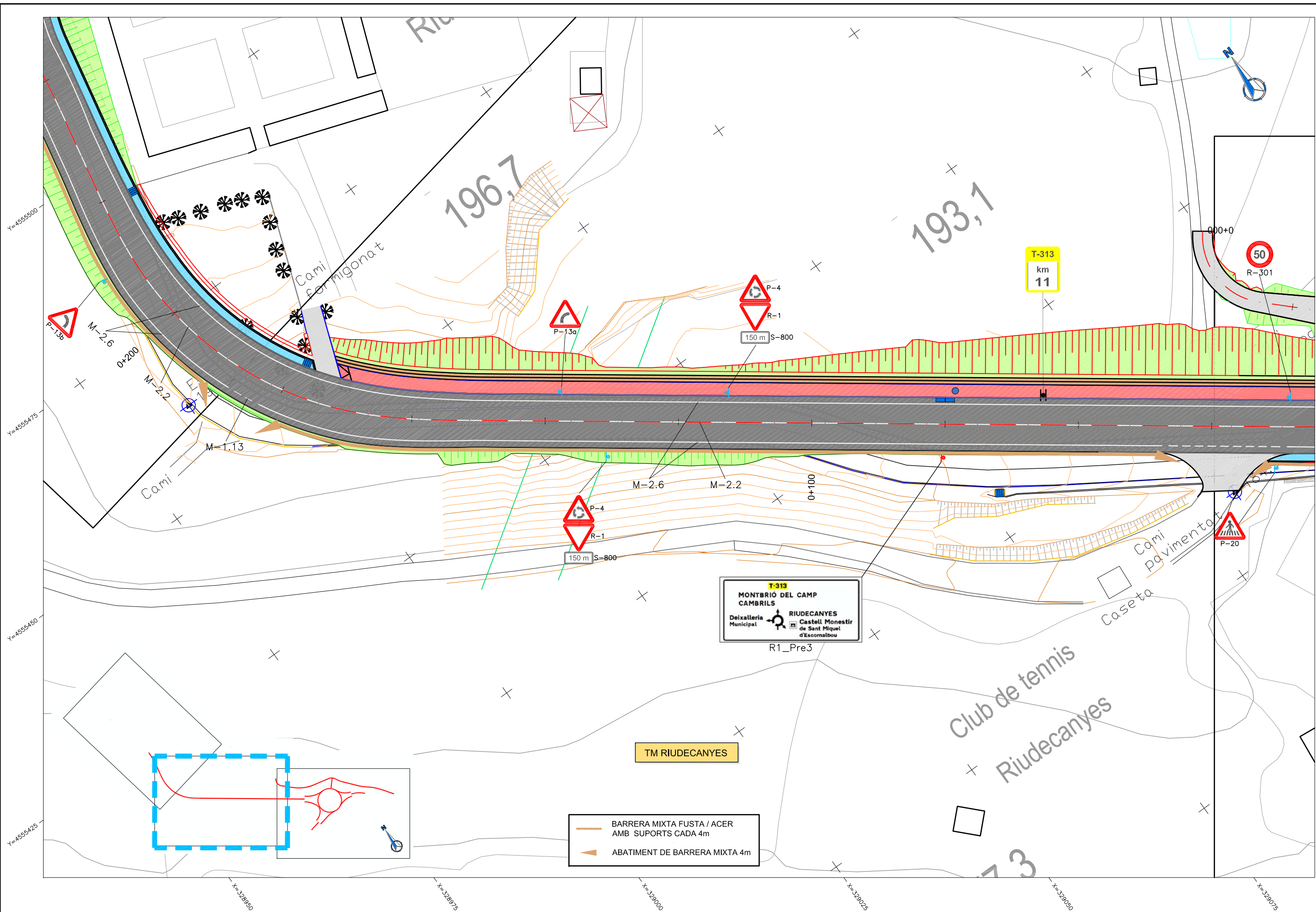
<p>DIPUTACIÓ DE TARRAGONA</p>	<p>CLAU</p> <p>P-04/2020</p>	<p>TÍTOL DEL PROJECTE</p> <p>ROTONDA A LA INTERSECCIÓ DE LA CARRETERA T-313 AMB L'ACCÉS A RIUDECANYES</p>	<p>DATA</p> <p>MAIG 2020</p>	<p>EL CAP DE L'ÀREA DEL S.A. L'ENGINYER DE CAMINS, CANALS I PORTS</p> <p>JAUME VIDAL GONZÁLEZ</p>	<p>EL CAP DE SERVEI DE PROJECTES I OBRES L'ENGINYER CIVIL</p> <p>CARLOS LOZANO SANCHEZ</p>	<p>L'ENGINYER TÈCNIC D'OBRES PÚBLIQUES</p> <p>MARTÍ SORIANO LÓPEZ</p>	<p>ESCALES</p> <p>A1 = 1/250 A3 = 1/500</p>	<p>TÍTOL DEL PLANOL</p> <p>MESURES CORRECTORES</p>	<p>PLÀNOL NÚM.</p> <p>14</p>	<p>FULL</p> <p>1 DE 1</p>
	<p>Aquest document està en fase de pre-registral al sistema de gestió documental de la Diputació de Tarragona. Els seus continguts són propietat de la Diputació de Tarragona i no es podran reproduir, copiar, publicar o difondre sense el permís escrit de la Diputació de Tarragona. Els seus continguts no es podran utilitzar per a cap altre fins que no es prescribi expressament.</p>									

SIGNAT ELECTRÒNICAMENT PER: Jaume Vidal González - DNI ** (SIG) el dia 09/06/2020 a les 11:20:31 i CPISR-1 C Martí Soriano Lopez el dia 09/06/2020 a les 11:21:57



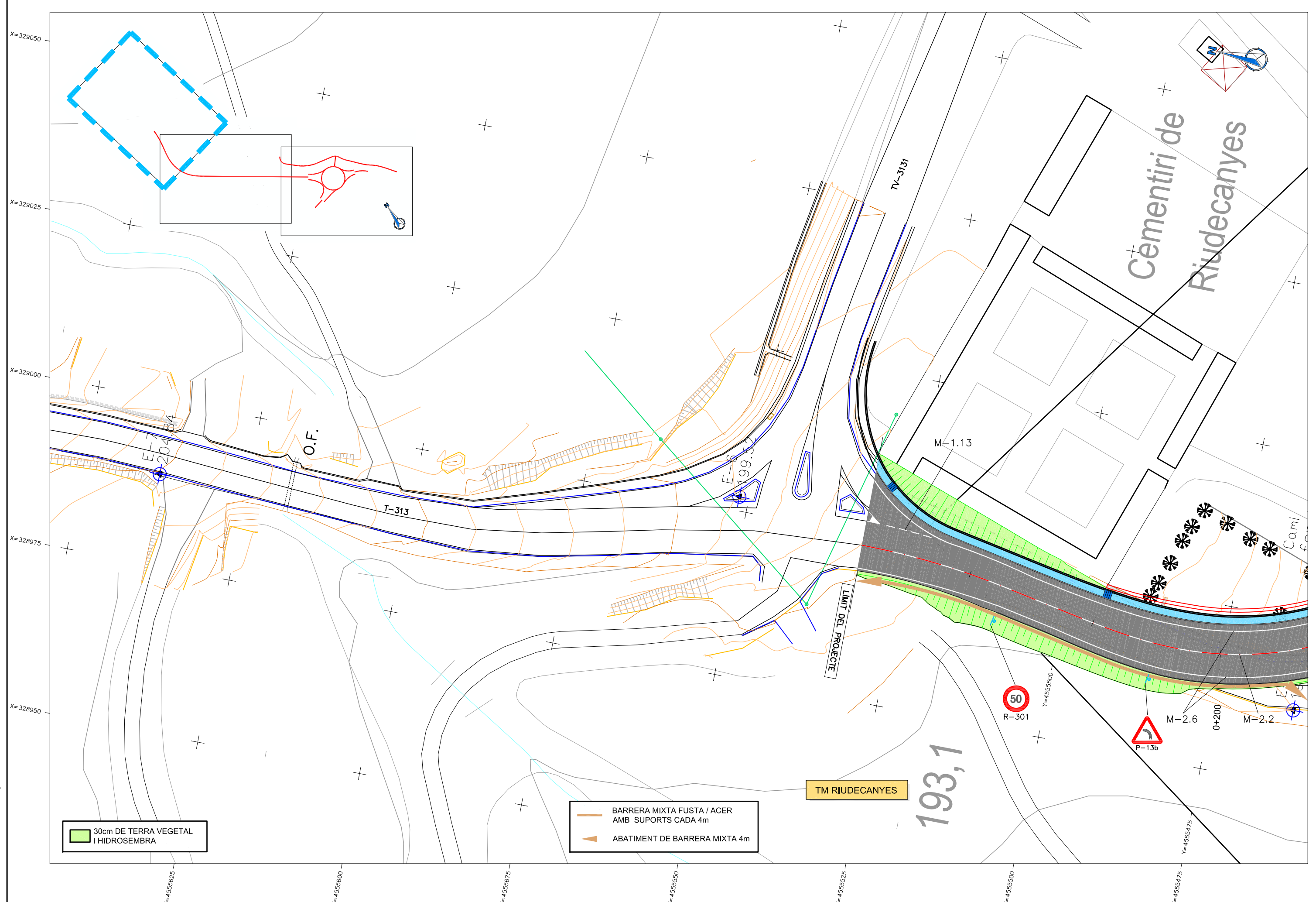
DIPUTACIÓ DE TARRAGONA SERVEI D'ASSISTÈNCIA AL TERRITORI	CLAU P-04/2020	TÍTOL DEL PROJECTE ROTONDA A LA INTERSECCIÓ DE LA CARRETERA T-313 AMB L'ACCÉS A RIUDECANYES	DATA MAIG 2020 39/2015 LPAC.	EL CAP DE L'ÀREA DEL S.A. L'ENGINYER DE CAMINS, CANALS I PORTS JAUME VIDAL GONZÁLEZ	EL CAP DE SERVEI DE PROJECTES I OBRES L'ENGINYER CIVIL CARLOS LOZANO SANCHEZ	L'ENGINYER TÈCNIC D'OBRES PÚBLIQUES MARTÍ SORIANO LÓPEZ	ESCALES A1 = 1/250 A3 = 1/500	TÍTOL DEL PLANOL SENYALITZACIÓ PLANTA	PLANOL NÚM. 15.A	FULL 1 DE 3
	Aquest document està en fase de pre-registral al sistema de gestió documental de la Diputació de Tarragona. Els fins que es preveuen amb aquest document són de caràcter informatiu i no es podran generar còpies autèntiques segons la Llei 39/2015 LPAC.									

SIGNAT ELECTRÒNICAMENT PER: Jaume Vidal González - DNI ** (SIG) el dia 09/06/2020 a les 11:14:13, Carlos Lozano Sánchez - DNI ** (SIG) el dia 09/06/2020 a les 11:20:31 i CPISR-1 C Martí Soriano Lopez el dia 09/06/2020 a les 11:21:57



DIPUTACIÓ DE TARRAGONA SERVEI D'ASSISTÈNCIA AL TERRITORI	CLAU P-04/2020	TÍTOL DEL PROJECTE ROTONDA A LA INTERSECCIÓ DE LA CARRETERA T-313 AMB L'ACCÉS A RIUDECANYES	DATA MAIG 2020	EL CAP DE L'ÀREA DEL S.A. / L'ENGINYER DE CAMINS, CANALS I PORTS JAUME VIDAL GONZÁLEZ	EL CAP DE SERVEI DE PROJECTES I OBRES / L'ENGINYER CIVIL CARLOS LOZANO SANCHEZ	L'ENGINYER TÈCNIC D'OBRES PÚBLIQUES MARTÍ SORIANO LÓPEZ	ESCALES A1 = 1/250 A3 = 1/500	TÍTOL DEL PLANOL SENYALITZACIÓ PLANTA	PLANOL NÚM. 15.A	FULL 1 DE 3
	Aquest document està en fase de pre-registral al sistema de gestió documental de la Diputació de Tarragona. Fins que es prescriu el sistema de gestió documental de la Diputació de Tarragona, es podran generar còpies autèntiques segons la Llei 39/2015 LPAC.									

SIGNAT ELECTRÒNICAMENT PER: Jaume Vidal González - DNI ** (SIG) el dia 09/06/2020 a les 11:14:13, Carlos Lozano Sánchez - DNI ** (SIG) el dia 09/06/2020 a les 11:20:31 i CPISR-1 C Martí Soriano Lopez el dia 09/06/2020 a les 11:21:57



30cm DE TERRA VEGETAL I HIDROSEMBRA

BARRERA MIXTA FUSTA / ACER AMB SUPORTS CADA 4m
 ABATIMENT DE BARRERA MIXTA 4m

TM RIUDECANYES

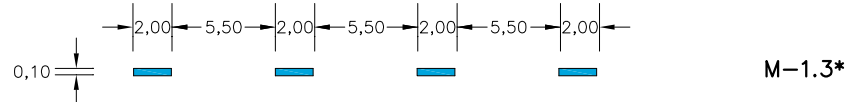
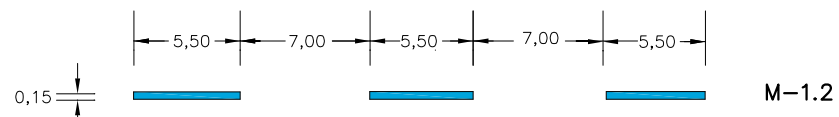
193,1

DIPUTACIÓ DE TARRAGONA SERVEI D'ASSISTÈNCIA AL TERRITORI	CLAU P-04/2020	TÍTOL DEL PROJECTE ROTONDA A LA INTERSECCIÓ DE LA CARRETERA T-313 AMB L'ACCÉS A RIUDECANYES	DATA MAIG 2020 39/2015 LPAC.	EL CAP DE L'ÀREA DEL S.A. L'ENGINYER DE CAMINS, CANALS I PORTS JAUME VIDAL GONZÁLEZ	EL CAP DE SERVEI DE PROJECTES I OBRES L'ENGINYER CIVIL CARLOS LOZANO SANCHEZ	L'ENGINYER TÈCNIC D'OBRES PÚBLIQUES MARTÍ SORIANO LÓPEZ	ESCALES A1 = 1/250 A3 = 1/500	TÍTOL DEL PLANOL SENYALITZACIÓ PLANTA	PLANOL NÚM. 15.A	FULL 3 DE 3
	Aquest document està en fase de pre-registrat al sistema de gestió documental de la Diputació de Tarragona. Fins que no es prescriu el sistema de registre, es consideren còpies autèntiques segons la Llei 39/2015 LPAC.									

SIGNAT ELECTRÒNICAMENT PER: **J. Vidal** el dia 09/06/2020 a les 11:14:13, **C. Lozano** el dia 09/06/2020 a les 11:20:31 i **M. Soriano** el dia 09/06/2020 a les 11:21:57.

MARQUES LONGITUDINALS DISCONTINUES

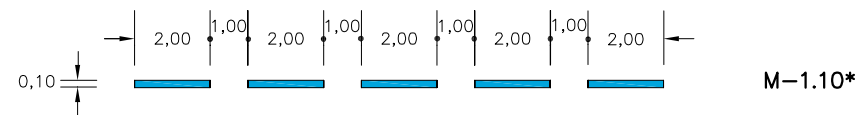
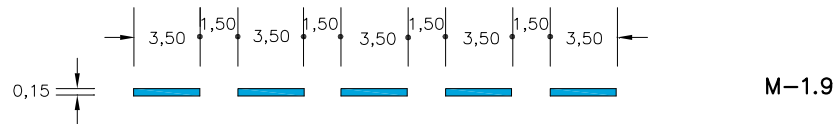
SEPARACIÓ DE CARRILS NORMALS



SEPARACIÓ DE CARRILS DE CANVI DE VELOCITAT

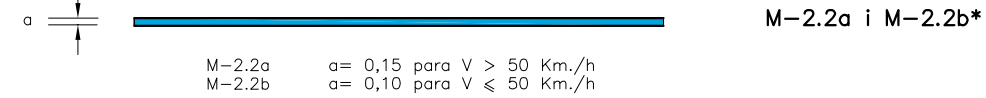


PREAVIS DE MARCA CONTINUA O DE PERILL



MARQUES LONGITUDINALS CONTINUES

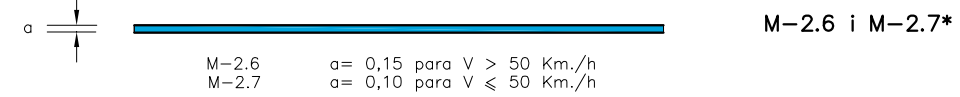
PROHIBICIÓ D'AVANÇAMENT



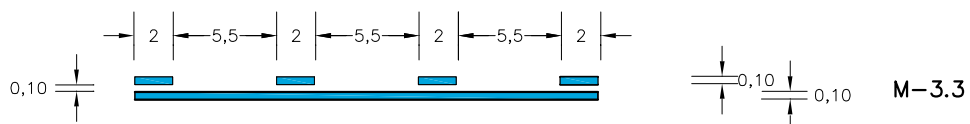
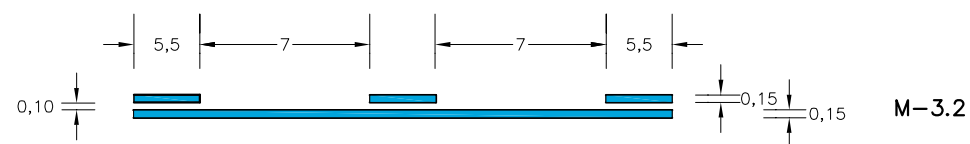
SEPARACIÓ DE CARRILS D'ENTRADA O SORTIDA



VORA DE CALÇADA

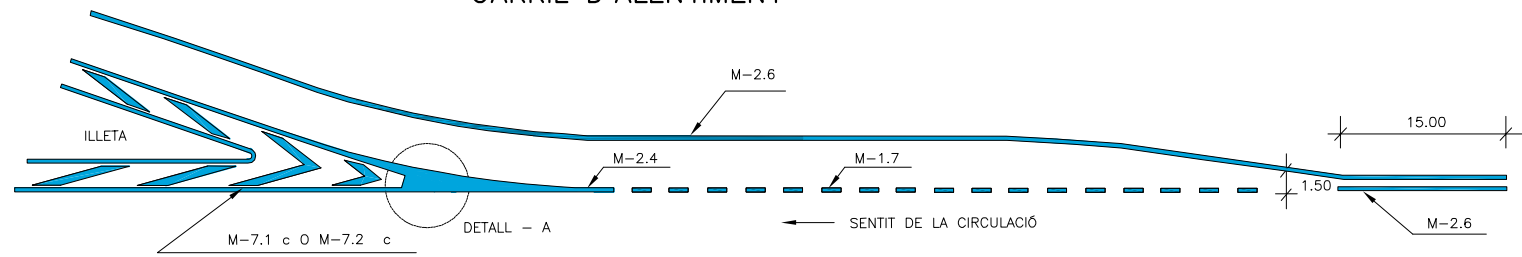


MARQUES VIALS LONGITUDINALS CONTINUES ADOSSADES A DISCONTINUES

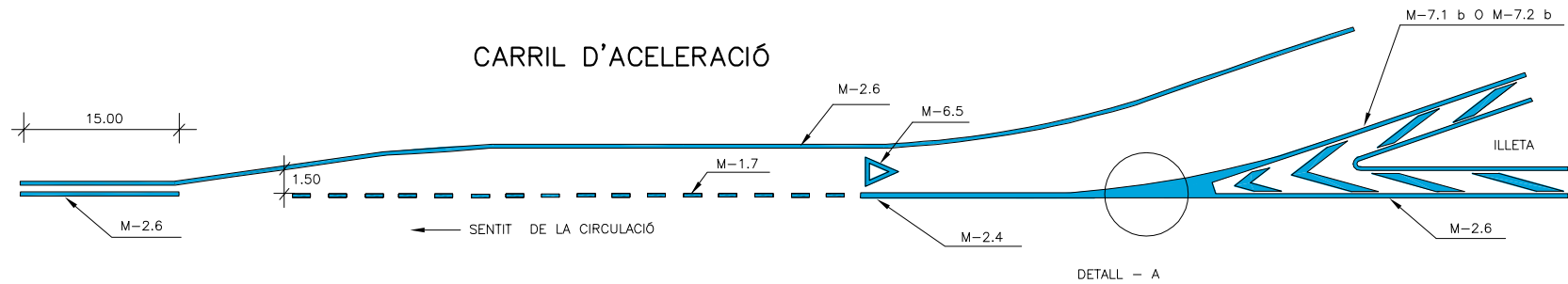


NOTA: EN EL EIX ES PINTARÀ LA LÍNIA CONTINUA

CARRIL D'ALENTIMENT

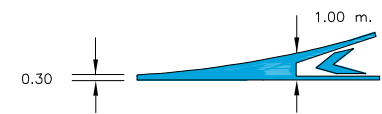


CARRIL D'ACELERACIÓ



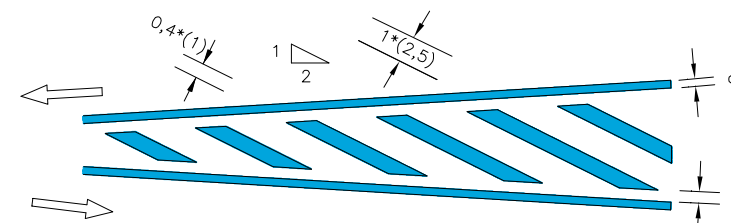
NOTA: LES MARQUES AMB * SON PER A VIES AMB V <= 50 Km/h

DETALL - A

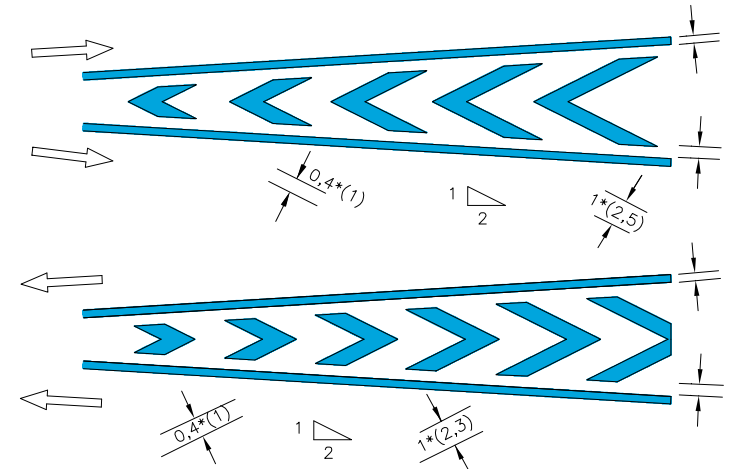


ZONES DE NO CIRCULACIÓ

1. CIRCULACIÓ EN DOBLE SENTIT



1. CIRCULACIÓ EN SENTIT ÚNIC

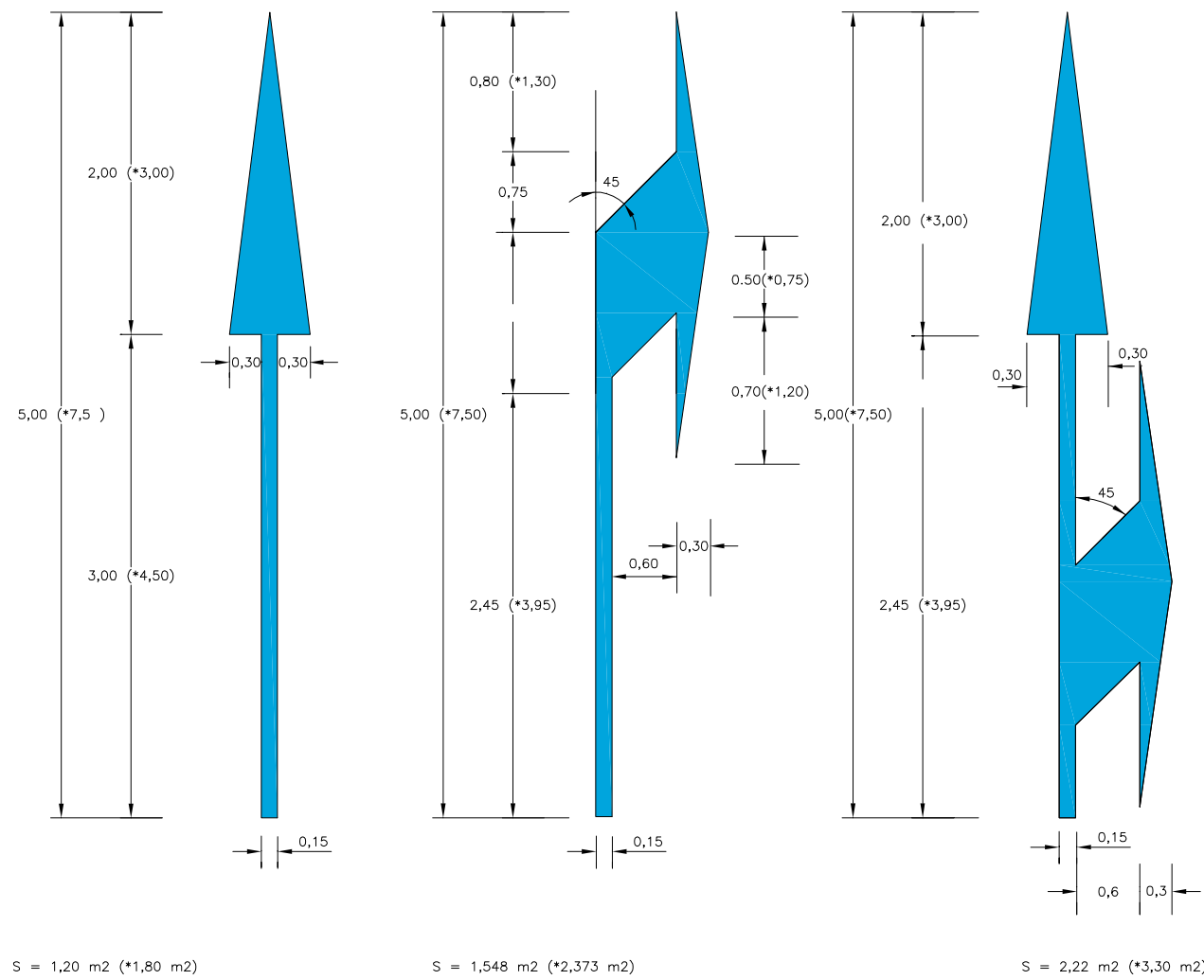


a = 0,15 si V > 50 Km./h

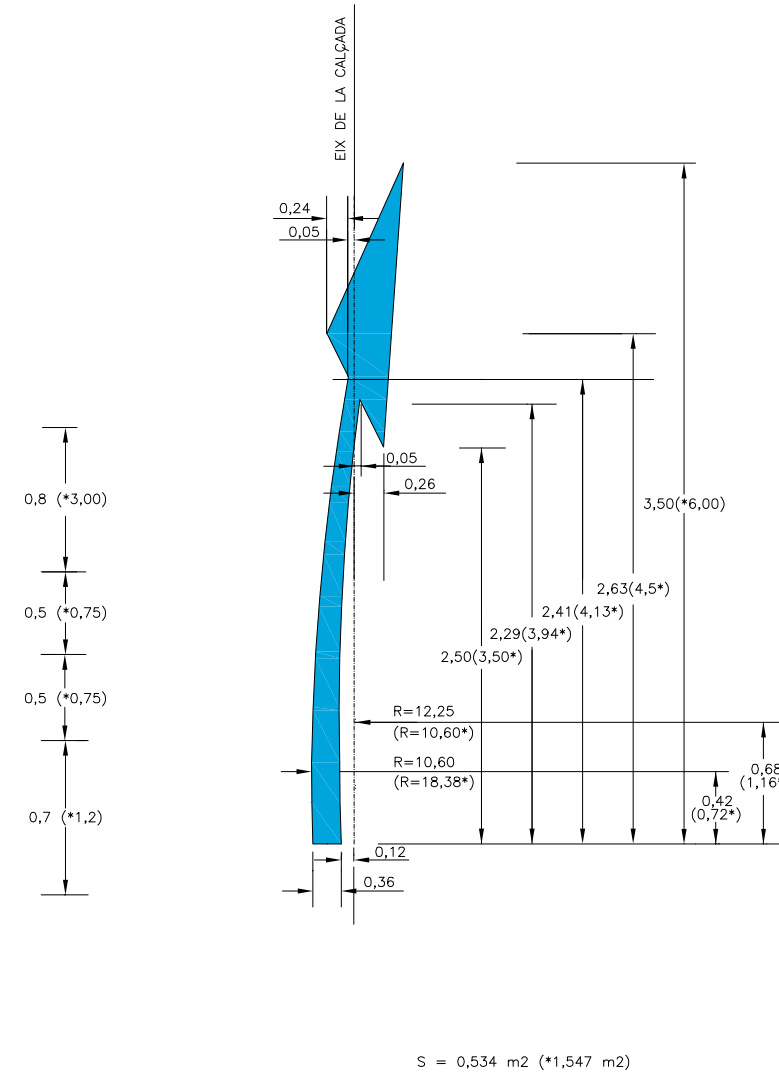
a = 0,10 si V <= 50 Km./h

FLETXES

M-5.1 y M5.2

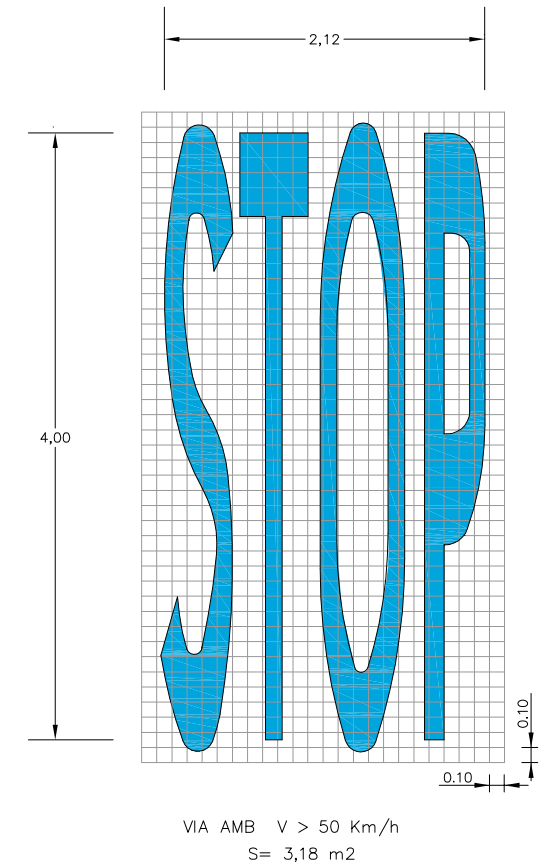


M-5.5 y M-5.6

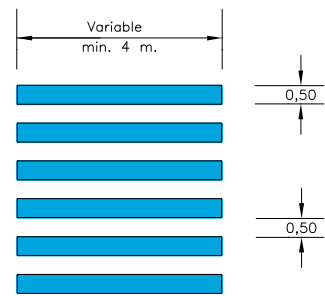


INSCRIPCIONS DE STOP

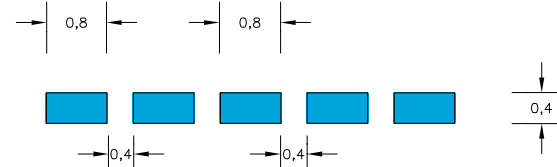
M-6.3



PAS DE VIANANTS
M-4.3



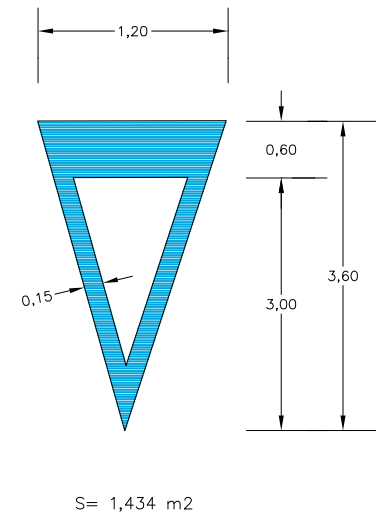
LÍNIA DE DONEU PAS
M-4.2



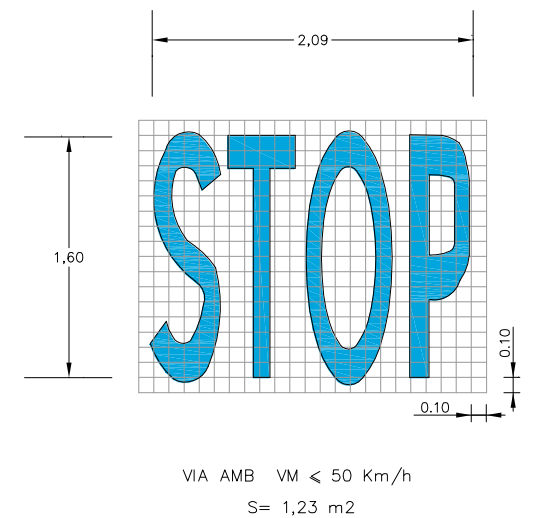
LÍNIA D'ATURADA
M-4.1



DONEU PAS
M-6.5



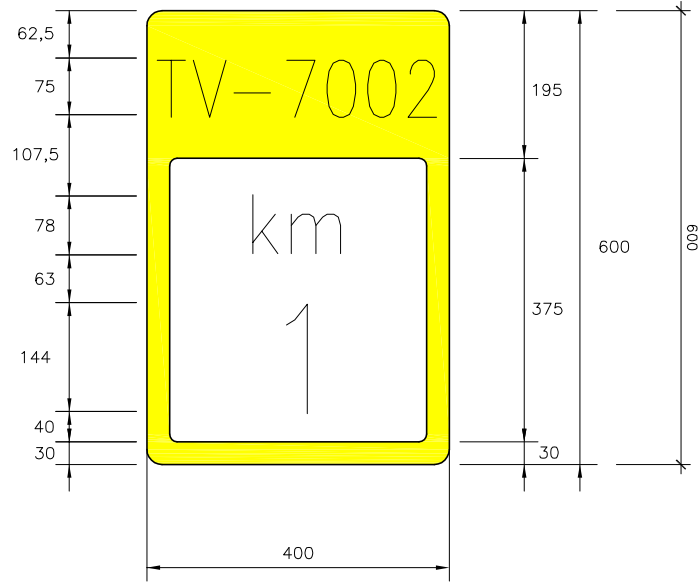
M-6.4



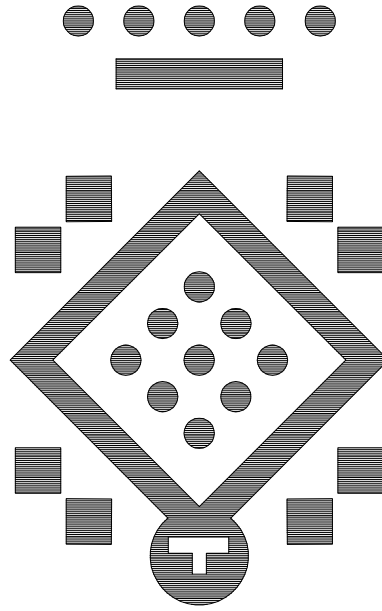
NOTA : LES COTES MARCADES AMB * SON PER A CARRETERES AMB V ≥ 50 Km./h.

SIGNAT ELECTRÒNICAMENT PER: JAUME VIDAL GONZÁLEZ - DNI ** (SIG) el dia 09/06/2020 a les 11:14:13, CARLOS LOZANO SÁNCHEZ - DNI ** (SIG) el dia 09/06/2020 a les 11:20:31 i CPISR-1 C Martí Soriano Lopez el dia 09/06/2020 a les 11:21:57

FITA KILOMÈTRICA S-572
Dimensions 400x600 mm
Tipografia RIGE

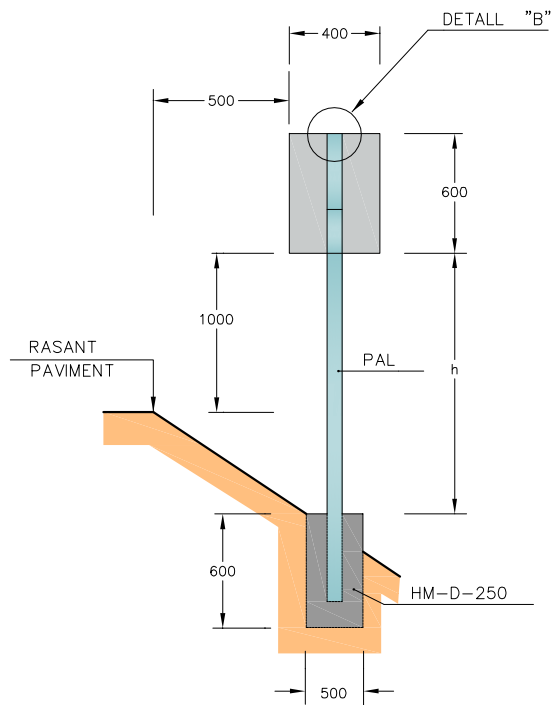



DIPUTACIÓ DE TARRAGONA
ESCALA = 1:1

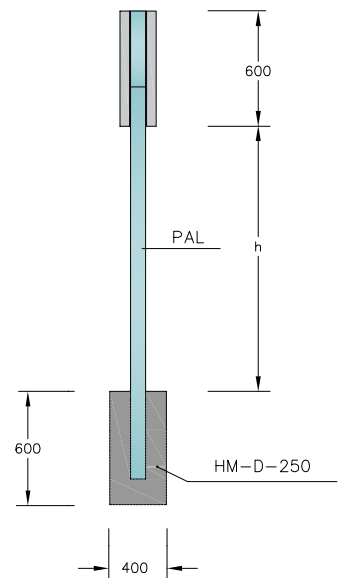


DISTINTIU DE COLOR NEGRE QUE PORTARAN LES PLAQUES AL REVERS AMB LA DATA DE FABRICACIÓ I REFERÈNCIA DEL FABRICANT.

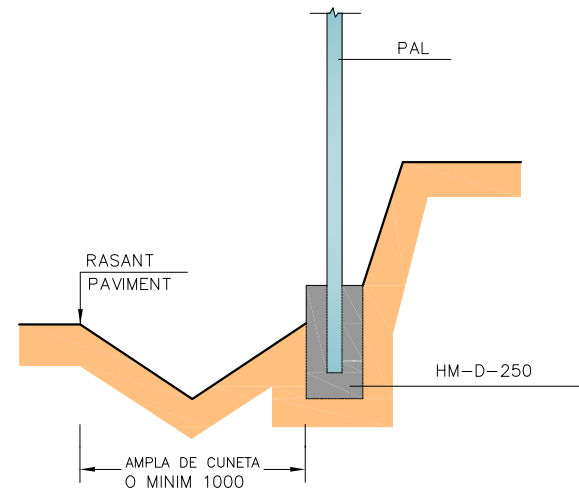
SEYNAL PERIURBANS PER REDUCCIÓ DE VELOCITAT
Dimensions 900x1350mm i 900x200mm
Tipografia RIGE



SEYNAL HITO KILOMETRIC
ESCALA = 1:20



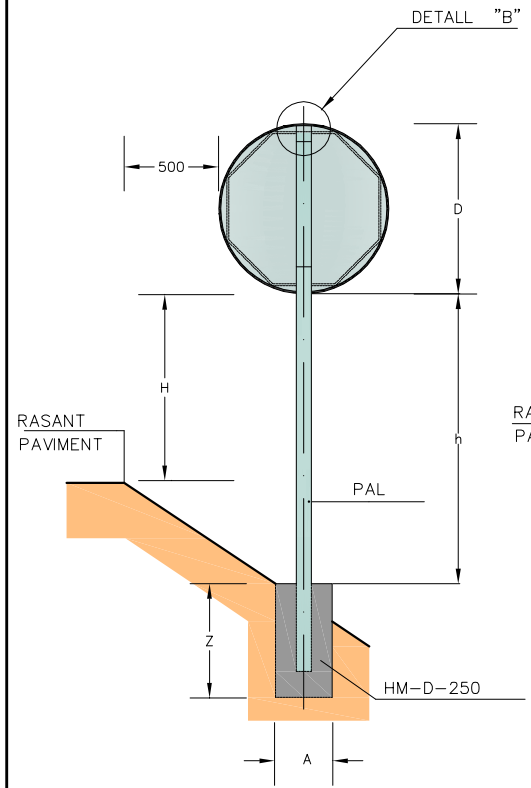
ALÇAT LATERAL
ESCALA = 1:20



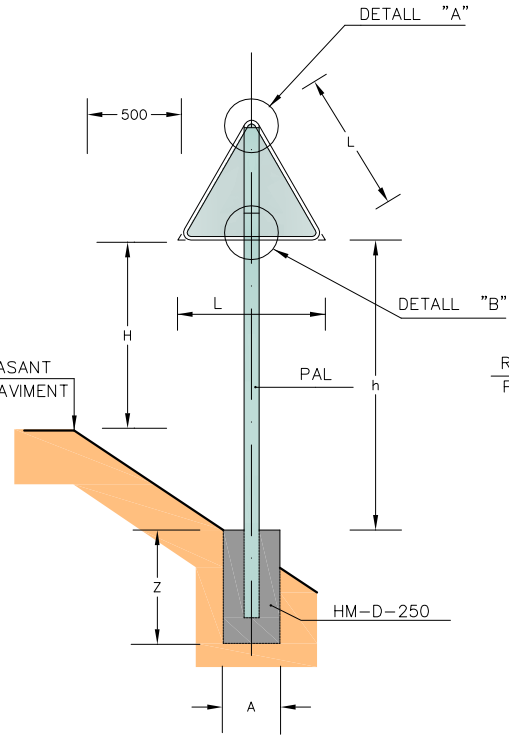
SEYNAL EN DESMUNT
ESCALA = 1:20

SIGNAT ELECTRÒNICAMENT PER: Jaume Vidal González - DNI ** (SIG) el dia 09/06/2020 a les 11:20:31 i CPISR-1 C Martí Soriano Lopez el dia 09/06/2020 a les 11:21:57

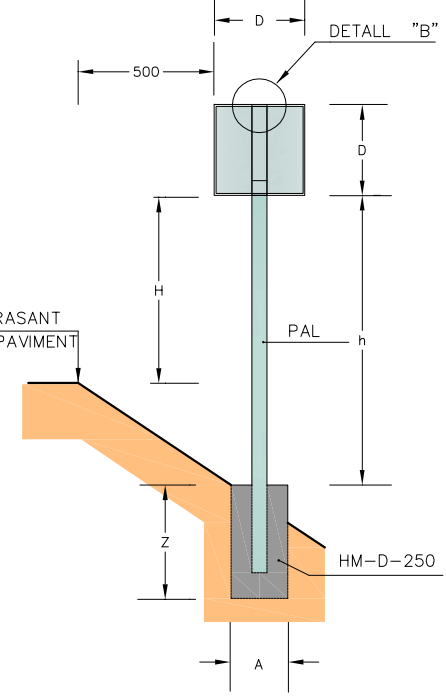
SIGNAT ELECTRÒNICAMENT PER: **Jaume Vidal González** - DNI ** (SIG) el dia 09/06/2020 a les 11:20:31
 i **Martí Soriano López** el dia 09/06/2020 a les 11:21:57
 Aquest document està en fase de pre-registrat al sistema de gestió documental de la Diputació de Tarragona.
 Fins que es prescriu el sistema de registre electrònic de la Seu Electrònica no es podrà generar còpies autèntiques segons la Llei 39/2015 LPAC.



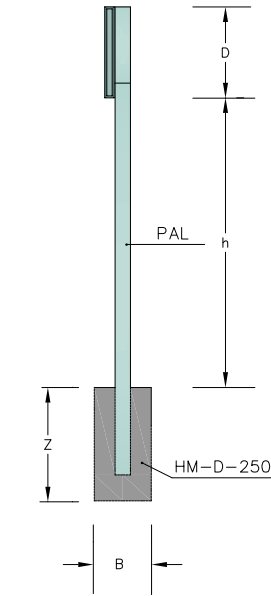
SENYAL CIRCULAR O OCTOGONAL
ESCALA = 1:20



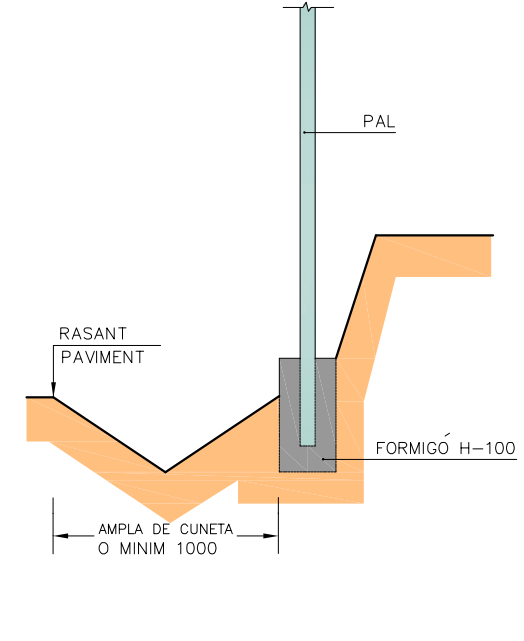
SENYAL TRIANGULAR
ESCALA = 1:20



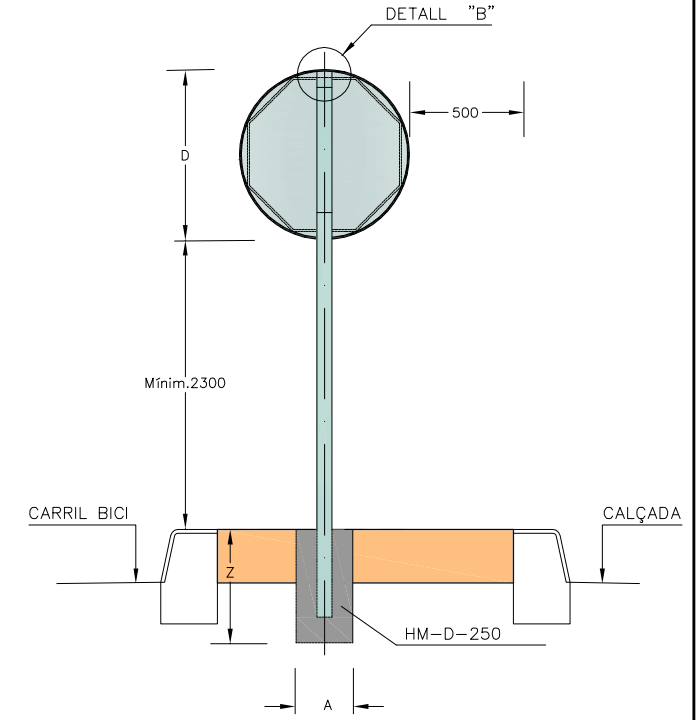
SENYAL QUADRANGULAR
ESCALA = 1:20



ALÇAT LATERAL
ESCALA = 1:20




SENYAL EN DESMUNT
ESCALA = 1:20



SENYAL EN MITJANA
ESCALA = 1:20

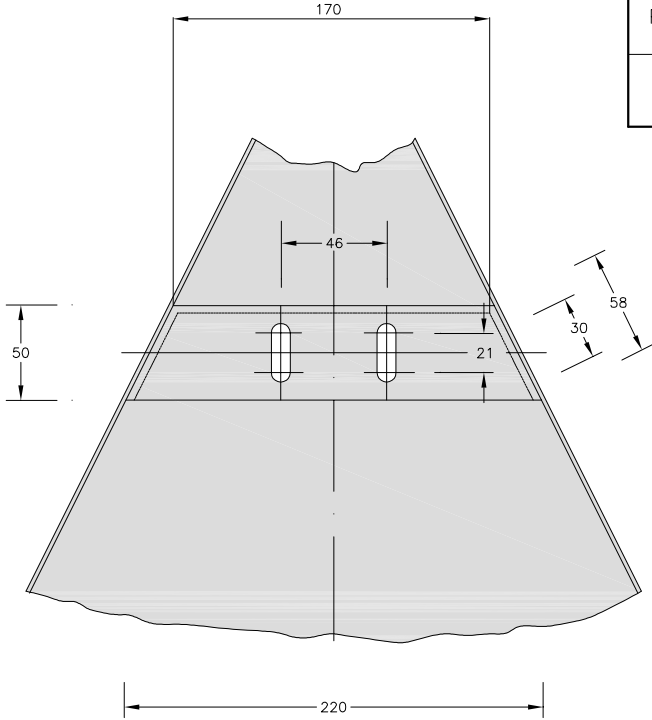
	AMB VORAL > 1,50			AMB VORAL < 1,50			AMB VORERA		
L	1350			900			900		
D	900			600			600		
H	1800			1500			2300		
PAL	h < 2100	100x50x3		80x40x2		-			
	h > 2100	100x60x3		80x40x3		80x40x3			
FONAMENT	A	B	Z	A	B	Z	A	B	Z
	650	400	700	500	400	600	500	400	600



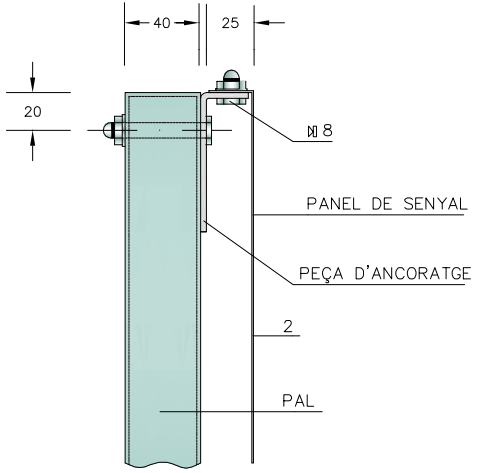
DIPUTACIÓ DE TARRAGONA
ESCALA = 1:1

DISTINTIU DE COLOR NEGRE QUE PORTARAN LES PLAQUES AL REVERS AMB LA DATA DE FABRICACIÓ I REFERÈNCIA DEL FABRICANT.

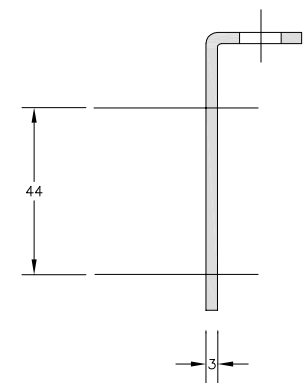
NOTES:
 1-CADASCUNA DE LES DIMENSIONS SÓN DONADES EN MIL·LÍMETRES.
 2-CADASCÚ DELS MATERIALS SÓN D'ACER GALVANITZAT, A NO SER QUE HI HAGI ALGUNA INDICACIÓ EN CONTRA.
 3-L'ORLA DELS SENYALS SERAN EMBOTIDES.



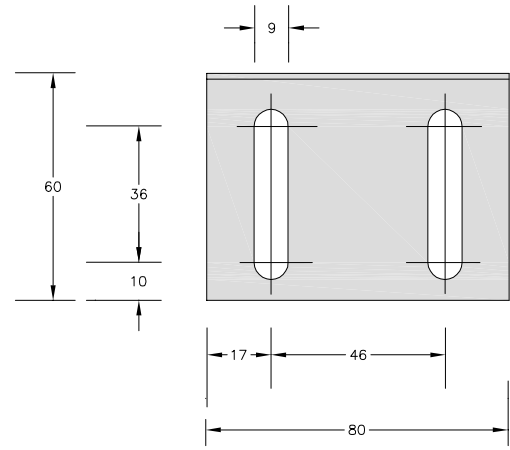
DETALL "A"
ESCALA = 1:2



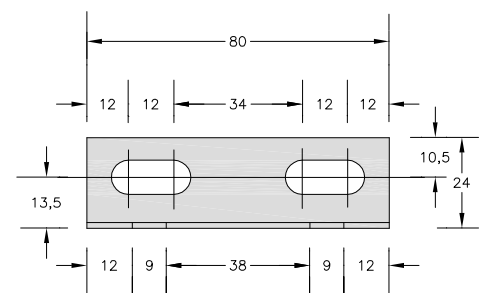
DETALL "B"
ESCALA = 1:2



PEÇA D'ANCORATGE-PERFIL
ESCALA = 1:1



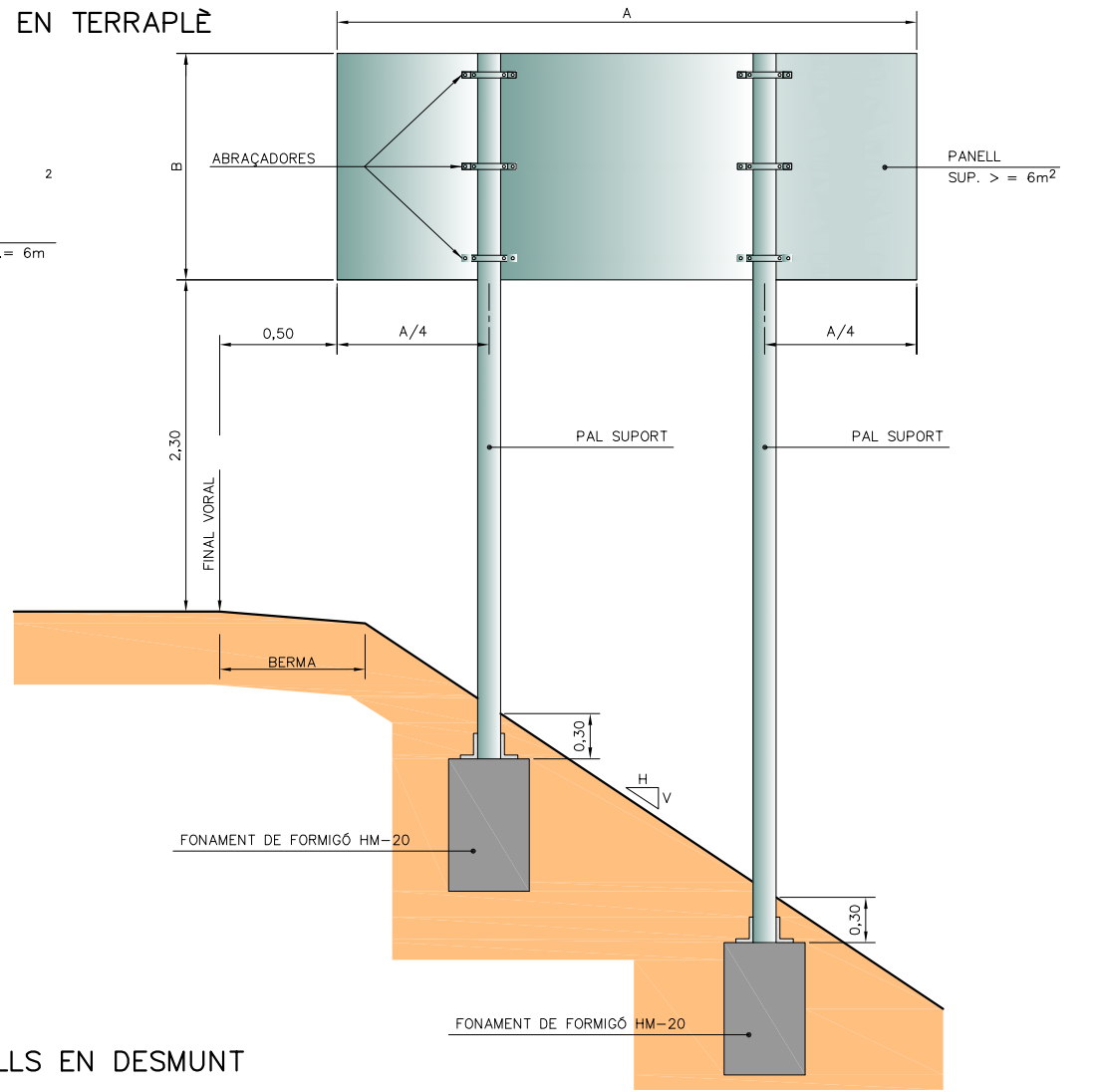
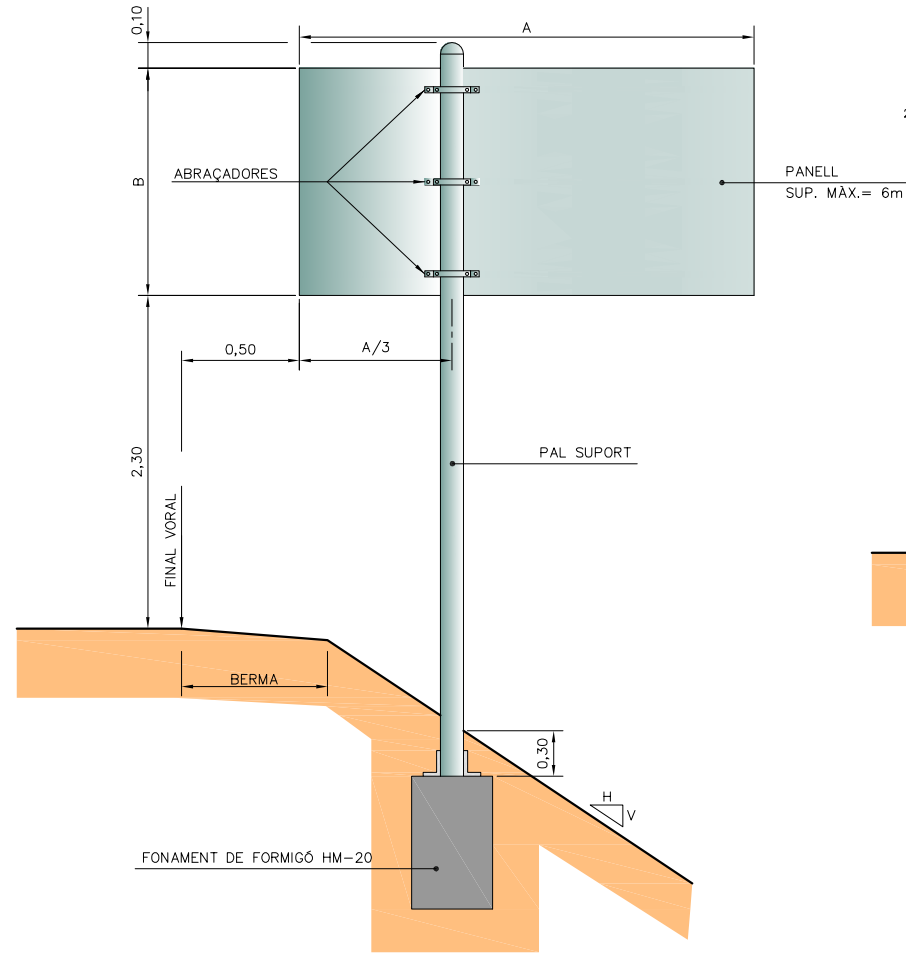
PEÇA D'ANCORATGE-PLANTA
ESCALA = 1:1



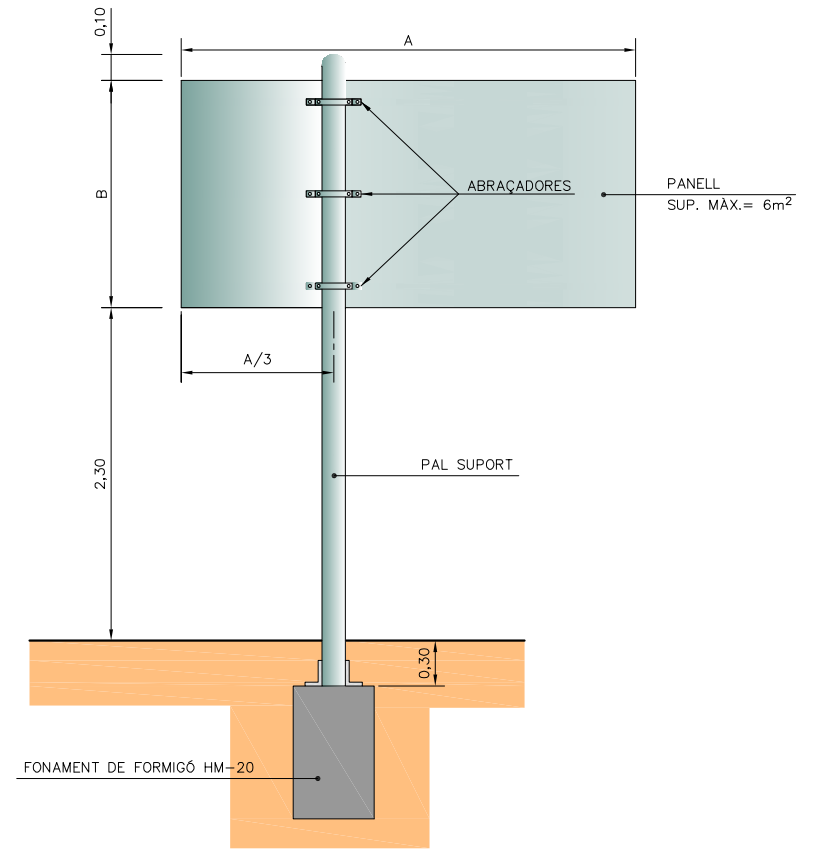
PEÇA D'ANCORATGE-ALÇAT
ESCALA = 1:1

SIGNAT ELECTRÒNICAMENT PER: Jaume Vidal González - DNI ** (SIG) el dia 09/06/2020 a les 11:20:31 i CPISR-1 C Martí Soriano Lopez el dia 09/06/2020 a les 11:21:57

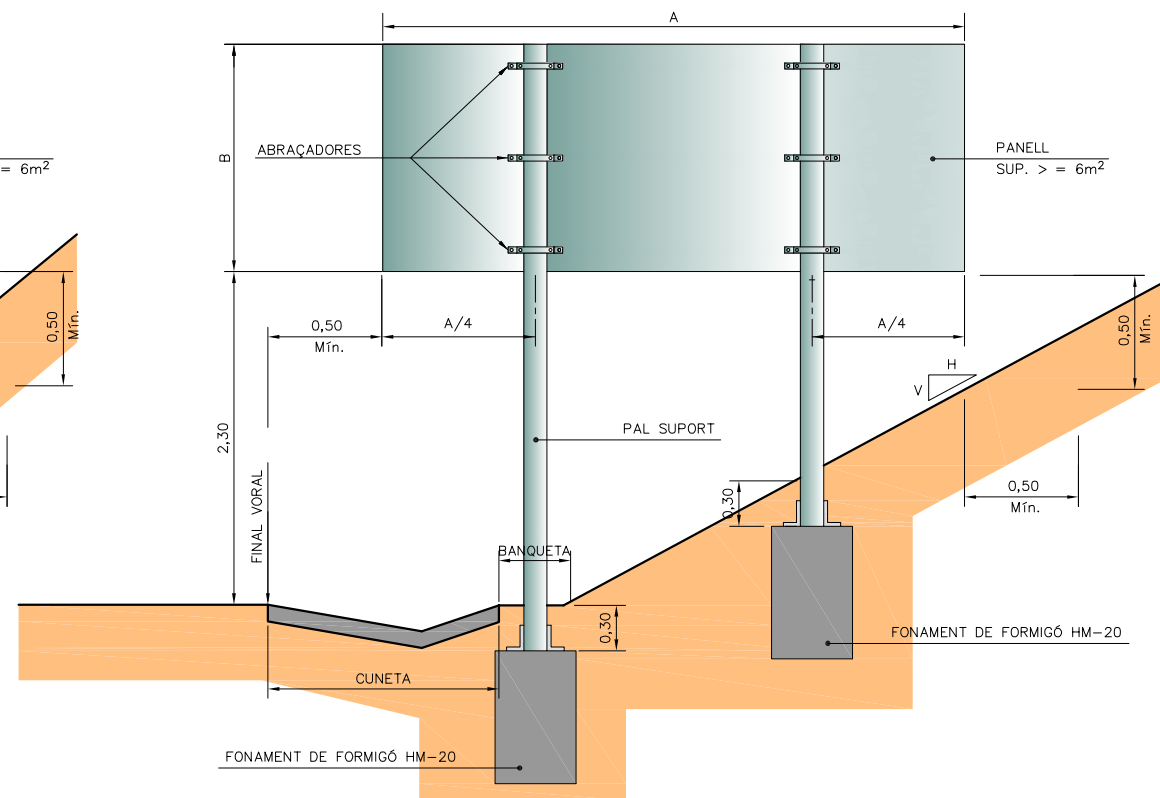
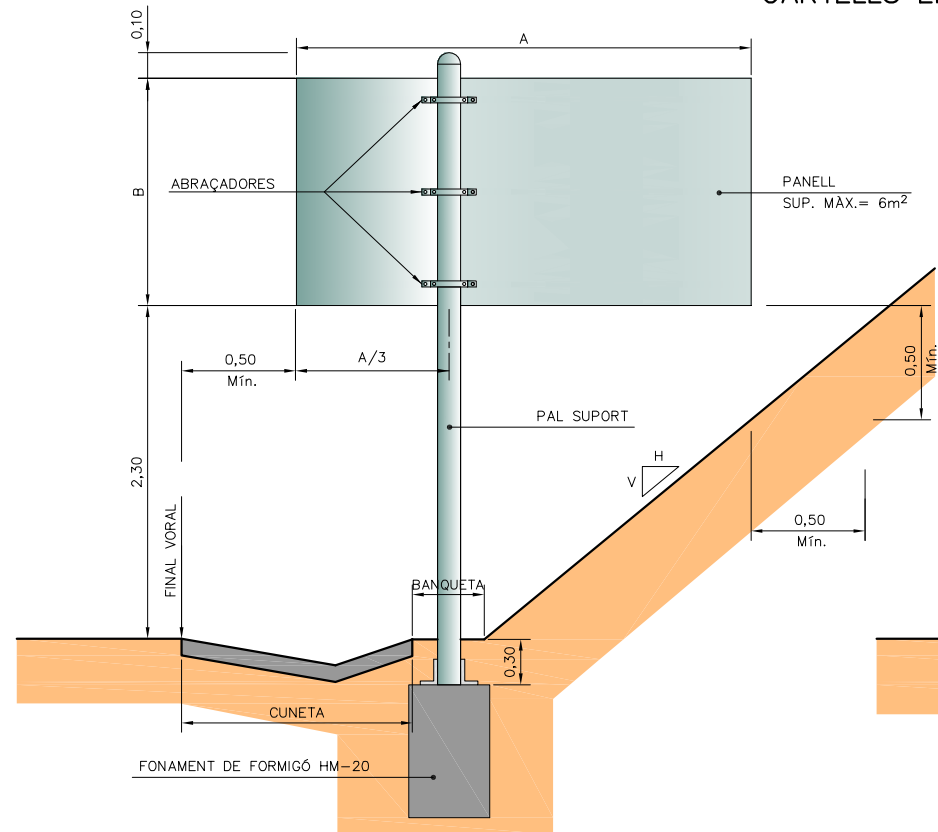
CARTELLS EN TERRAPLÈ



CARTELL EN VORERA



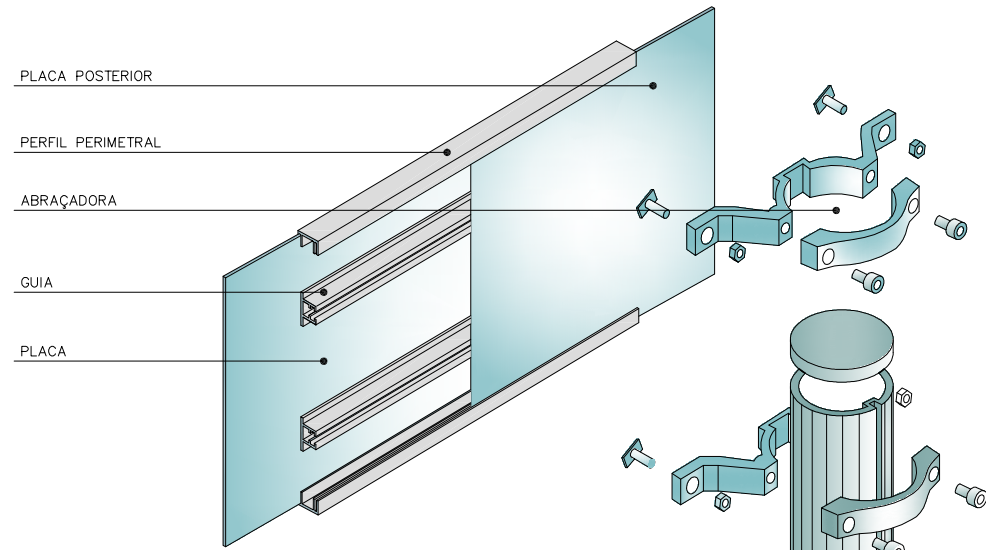
CARTELLS EN DESMUNT



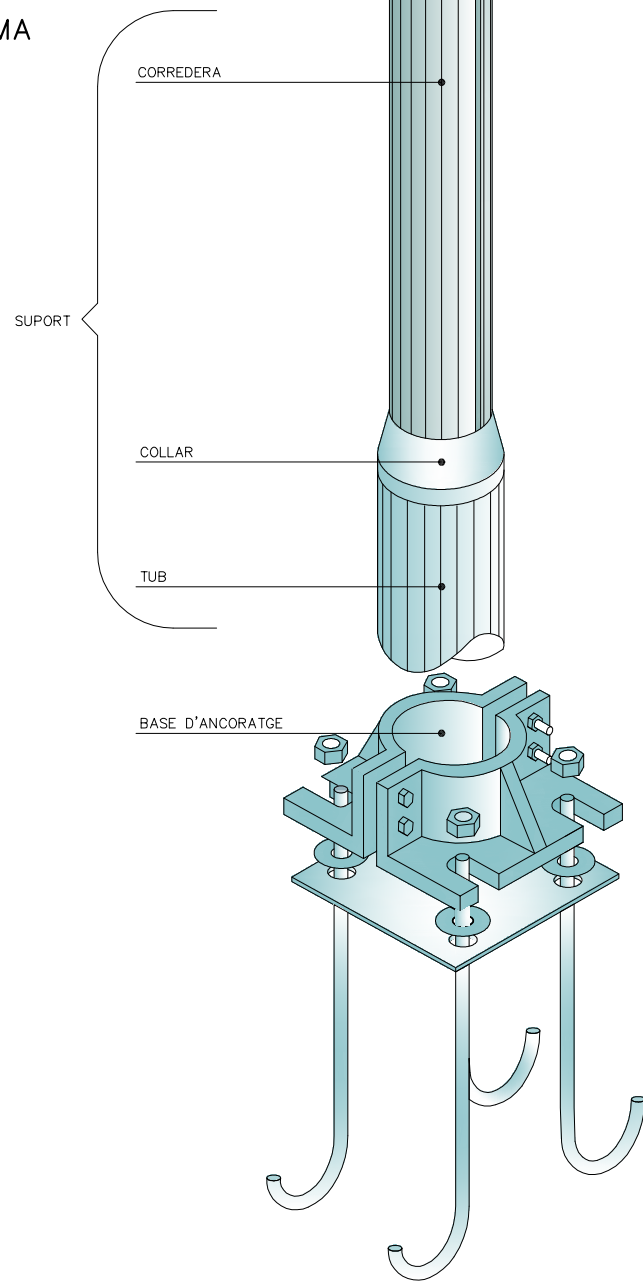
QUADRE				
SUPORT TIPUS	FONAMENT			
Suport	Llarg a (m)	Ample b (m)	Alçada c (m)	Pern ø
MA	0,60	0,60	0,50	—
MB	0,90	0,60	0,60	—
MC	1,10	0,70	0,70	16
MD	1,30	0,90	0,80	16
ME	1,50	0,90	0,90	20
MF	1,70	1,10	1,00	20
MG	1,90	1,10	1,10	24
MH	2,10	1,30	1,20	30

CARTELLS AMB DOS PALS: CADA SUPORT ES FONAMENTARÀ COM UN CARTELL D'UN SOL PAL DE LA MATEIXA ALÇADA I UNA TERCERA PART DE LLARGADA.
 FONAMENTS PER PRESSIÓ DEL VENT DE 1500 N/m²

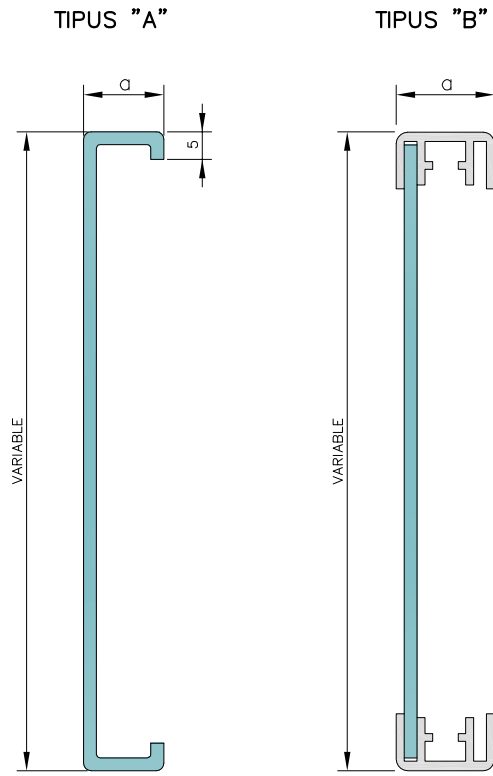
SIGNAT ELECTRÒNICAMENT PER: Jaume Vidal González - DNI ** (SIG) el dia 09/06/2020 a les 11:20:31 i CPISR-1 C Martí Soriano Lopez el dia 09/06/2020 a les 11:21:57



**COMPONENTS DEL SISTEMA
ESQUEMA DE MUNTATGE**

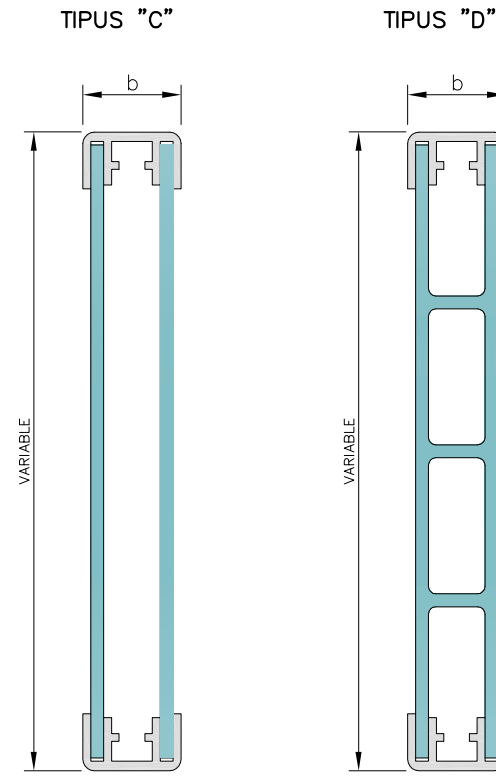


PLAQUES OBERTES



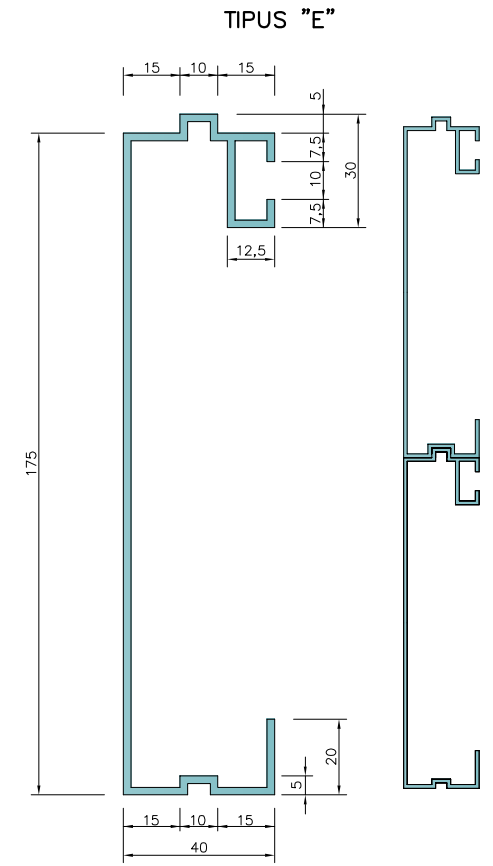
$20 \leq a \leq 30$

PLAQUES TANCADES

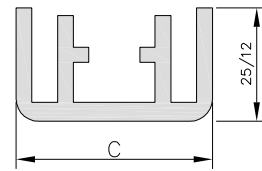


$35 \leq a \leq 50$

LAMEL·LES

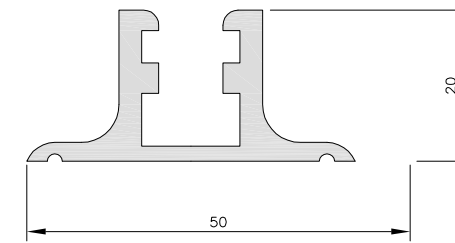


PERFIL PERIMETRAL TIPUS

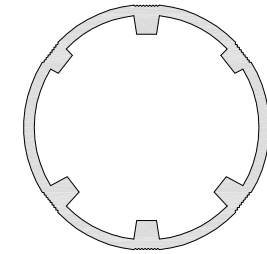


$20 < C \leq 50$

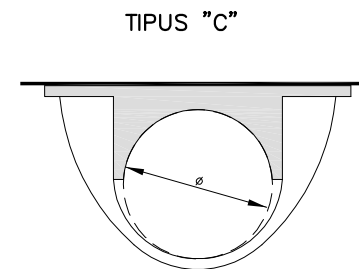
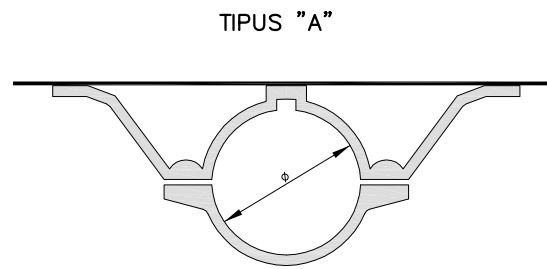
GUIA TIPUS



PAL TIPUS



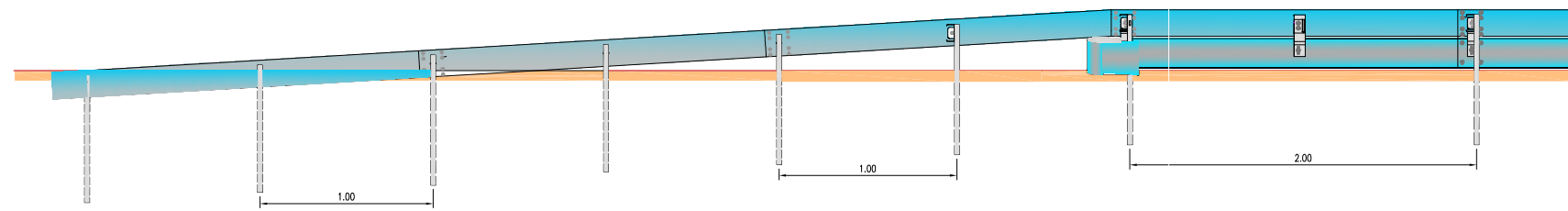
D'ABRAÇADORES



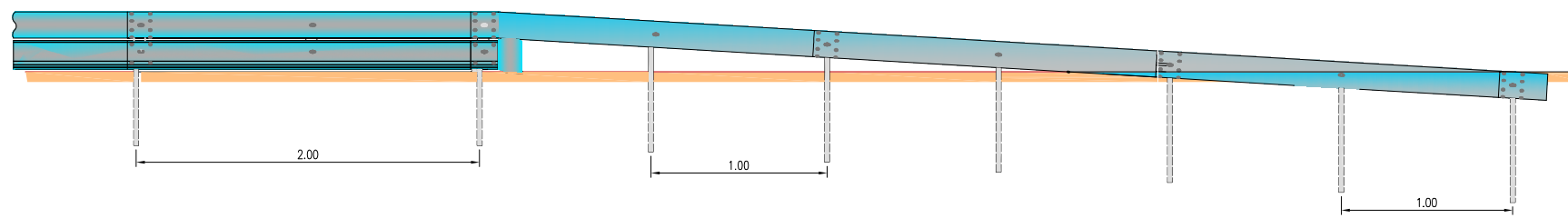
CATEGORIA RESISTENT	φ
MC	90
MD-ME	124
ME-MF-MG	140
MH	168

COTES EN mm

SIGNAT ELECTRÒNICAMENT PER: **Jaume Vidal González** - DNI ** (SIG) el dia 09/06/2020 a les 11:14:13, **Carlos Lozano Sánchez** - DNI ** (SIG) el dia 09/06/2020 a les 11:20:31 i **CPISR-L C Martí Soriano Lopez** el dia 09/06/2020 a les 11:21:57

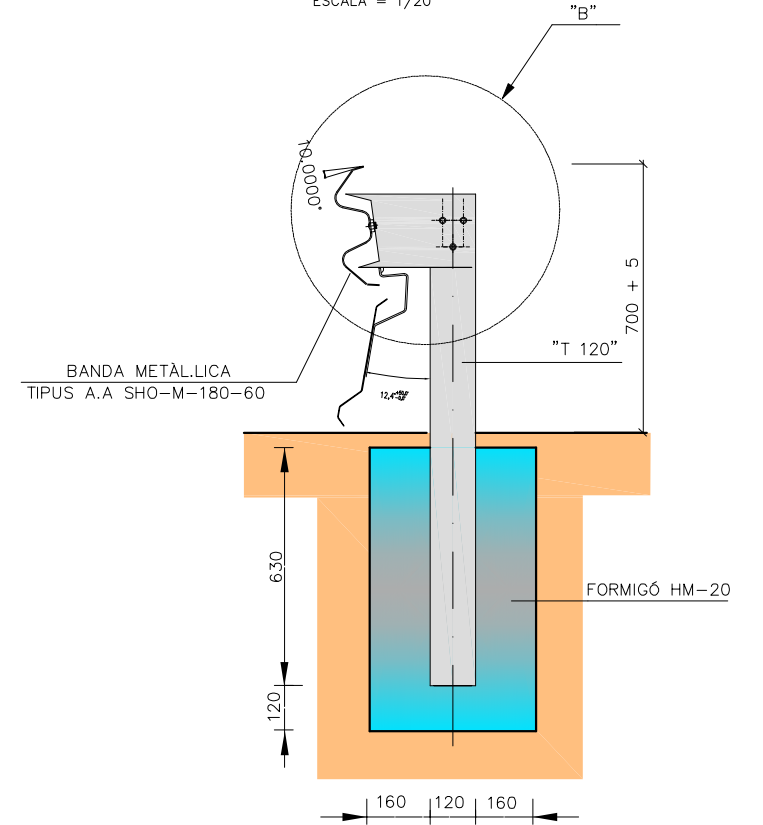


TOTA LA BARRERA BIONA ÉS LACADA. COLOR A DEFINIR PER DIRECCIÓ D'OBRA

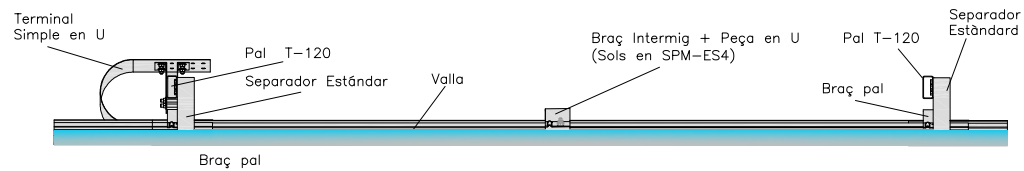
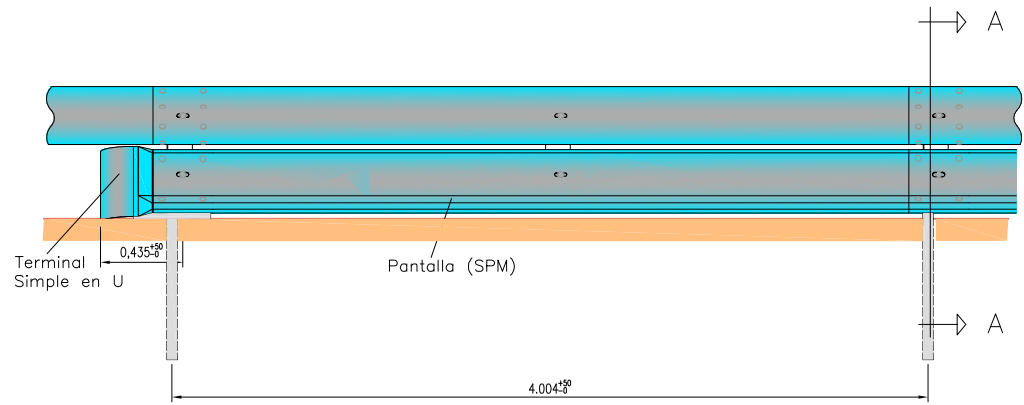
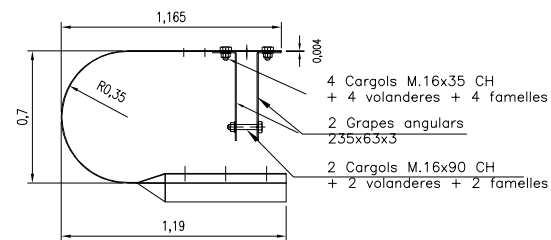


SECCIÓ A-A

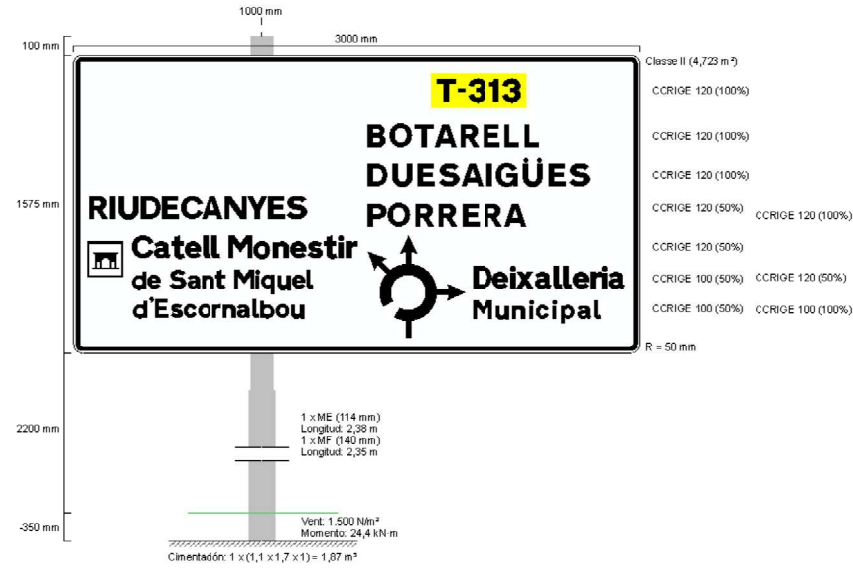
ESCALA = 1/20



PEÇA TERMINAL

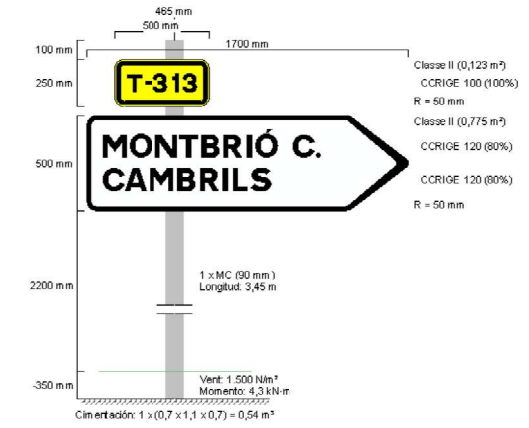


R1_Prel



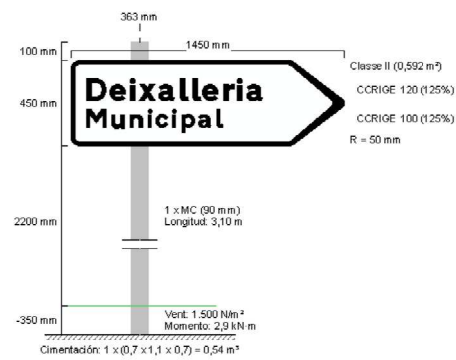
E: 1/40

R1_DirFin1



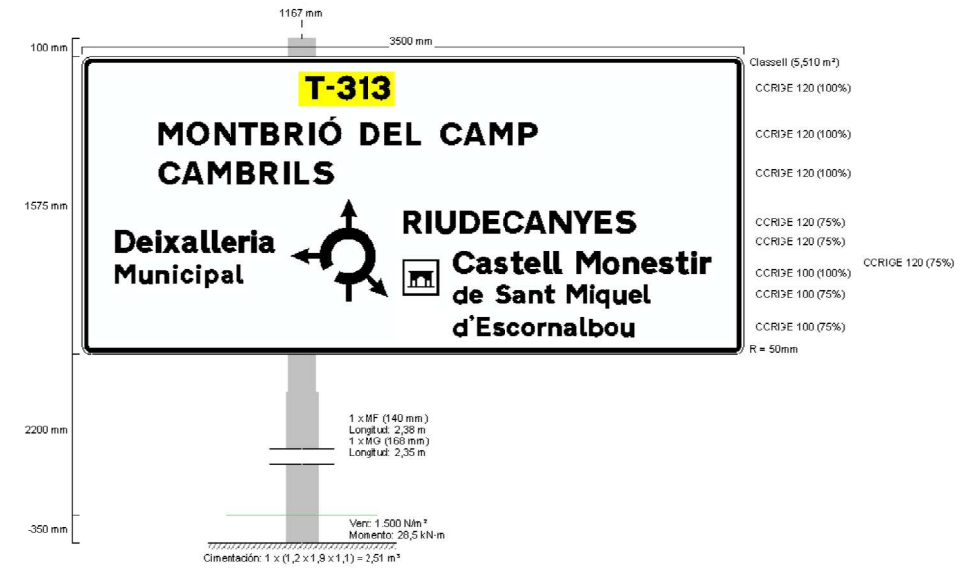
E: 1/40

R1_DirFin2



E: 1/40

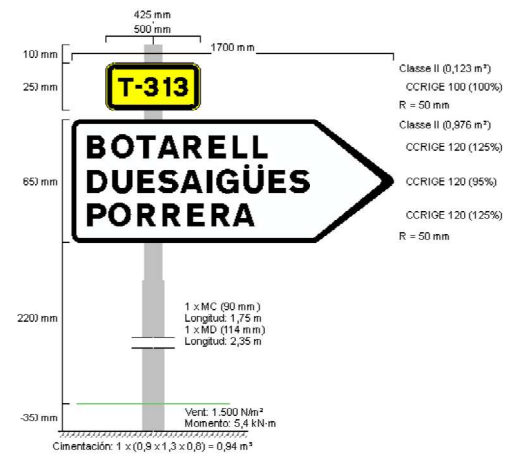
R1_Pre3



E: 1/40

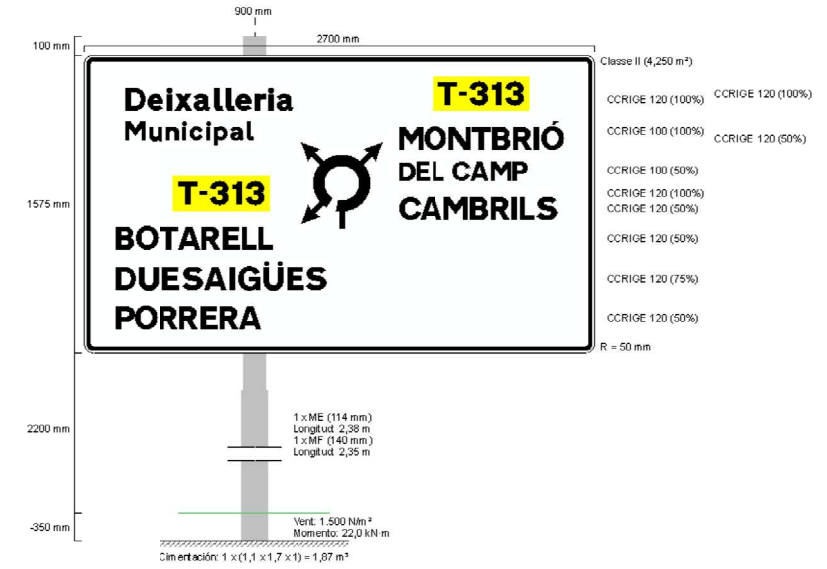
SIGNAT ELECTRÒNICAMENT PER: Jaume Vidal González - DNI ** (SIG) el dia 09/06/2020 a les 11:20:31 i CPISR-1 C Martí Soriano Lopez el dia 09/06/2020 a les 11:21:57

R1_DirFin3



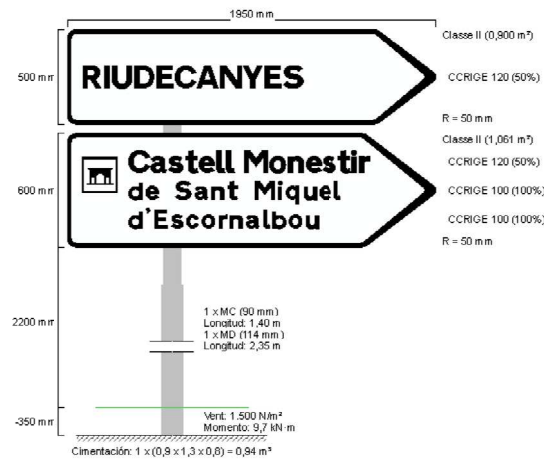
E: 1/40

R1_Pre4



E: 1/40

R1_DirFin4



E: 1/40

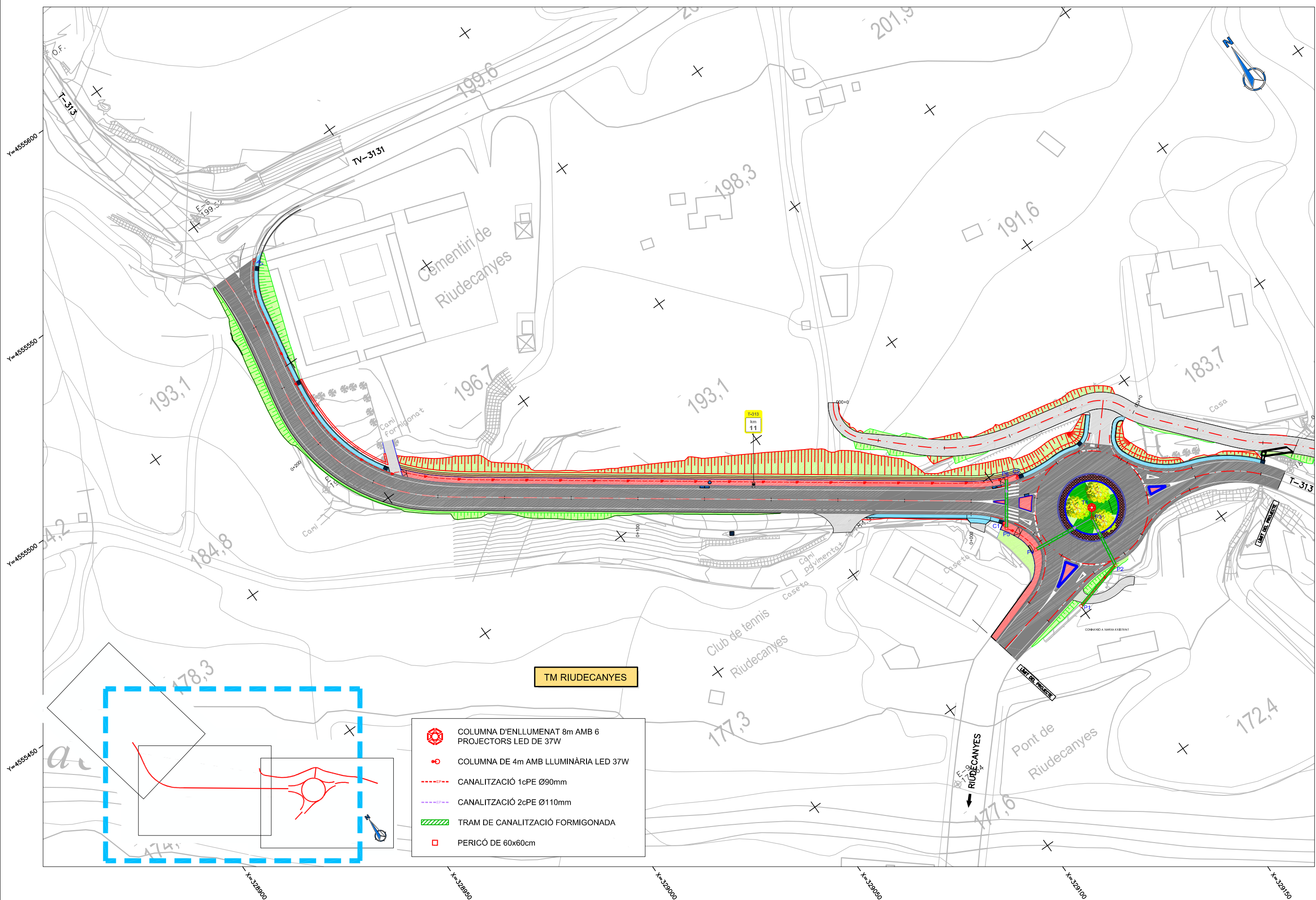
DETALL CARTELL RIUDECANYES
ESCALA = 1:40



REALITZAT EN XAPA D'ACER CORTEN, DE 5x1m I GRUIX DE 20mm, AMB LES LLETRES RETALLADES. S'ANCORARÀ SOBRE BASE DE FORMIGÓ HM-20.

SIGNAT ELECTRÒNICAMENT PER: JAUME VIDAL GONZÁLEZ - DNI ** (SIG) el dia 09/06/2020 a les 11:21:57 i CPISR-1 C Martí Soriano Lopez el dia 09/06/2020 a les 11:20:31

SIGNAT ELECTRÒNICAMENT PER: JAUME VIDAL GONZÁLEZ - DNI ** (SIG) el dia 09/06/2020 a les 11:20:31
 I CPISR-1 C Martí Soriano Lopez el dia 09/06/2020 a les 11:21:57



- TM RIUDECANYES**
- COLUMNA D'ENLLUMENAT 8m AMB 6 PROJECTORS LED DE 37W
 - COLUMNA DE 4m AMB LLUMINÀRIA LED 37W
 - CANALITZACIÓ 1cPE Ø90mm
 - CANALITZACIÓ 2cPE Ø110mm
 - TRAM DE CANALITZACIÓ FORMIGONADA
 - PERICÓ DE 60x60cm

DIPUTACIÓ DE TARRAGONA

CLAU P-04/2020 TÍTOL DEL PROJECTE ROTONDA A LA INTERSECCIÓ DE LA CARRETERA T-313 AMB L'ACCÉS A RIUDECANYES

DATA MAIG 2020

EL CAP DE L'ÀREA DEL S.A. L'ENGINYER DE CAMINS, CANALS I PORTS JAUME VIDAL GONZÁLEZ

EL CAP DE SERVEI DE PROJECTES I OBRES L'ENGINYER CIVIL CARLOS LOZANO SANCHEZ

L'ENGINYER TÈCNIC D'OBRES PÚBLIQUES MARTÍ SORIANO LÓPEZ

ESCALES A1 = 1/250 A3 = 1/500

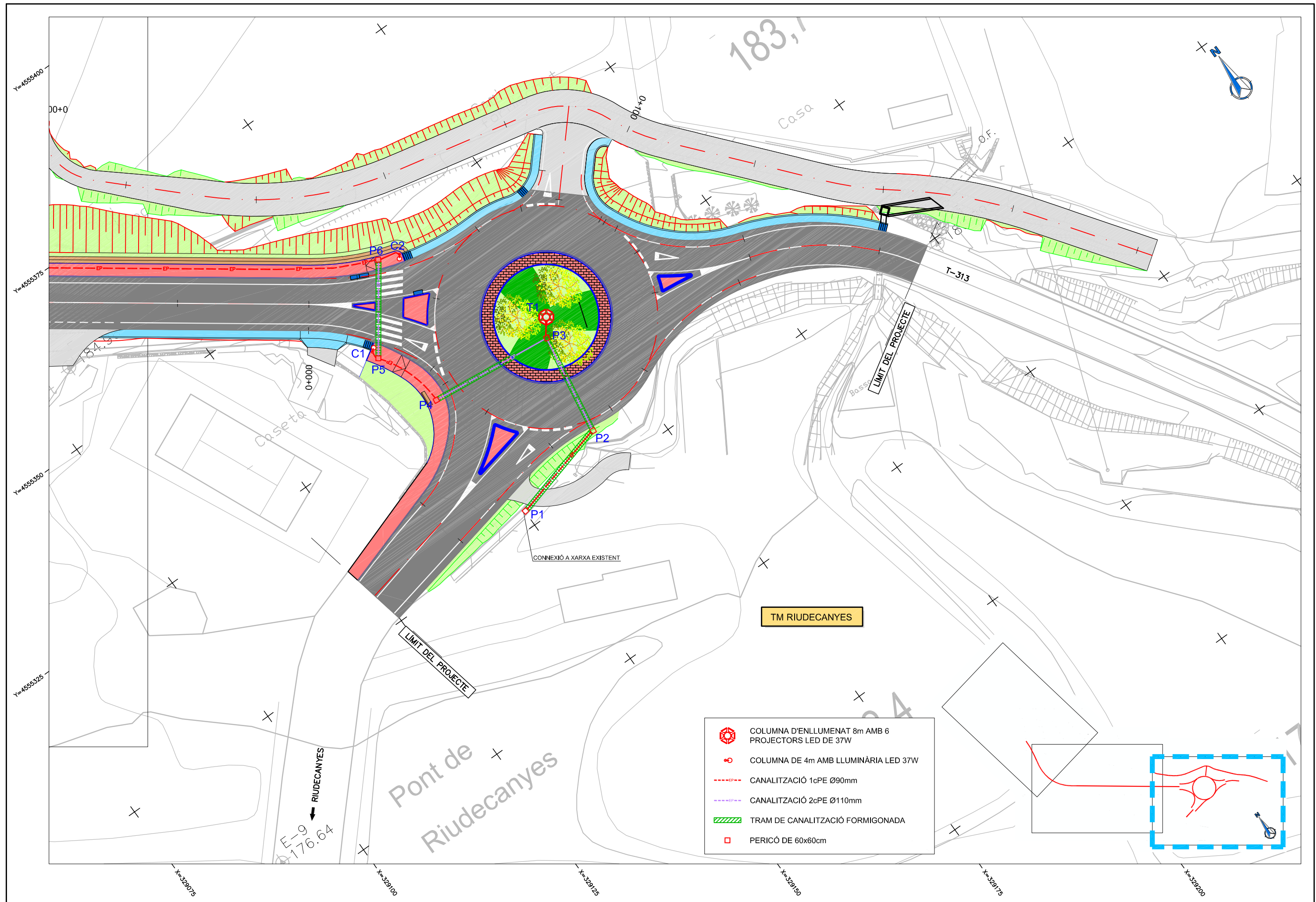
TÍTOL DEL PLÀNOL PLANTA ENLLUMENAT

PLÀNOL NÚM. 16

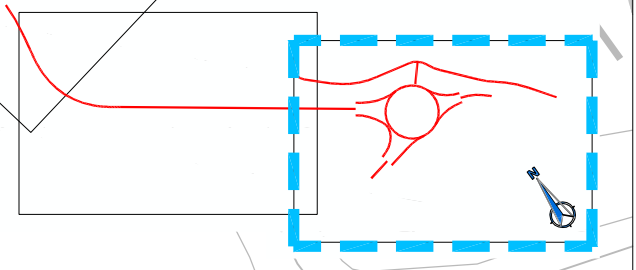
FULL 1 DE 4

Aquest document està destinat a l'ús personal i no es podran generar còpies autèntiques segons la Llei 39/2015 LPAC.

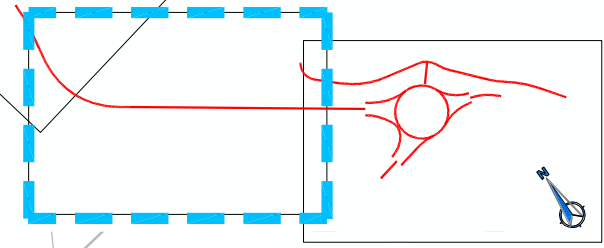
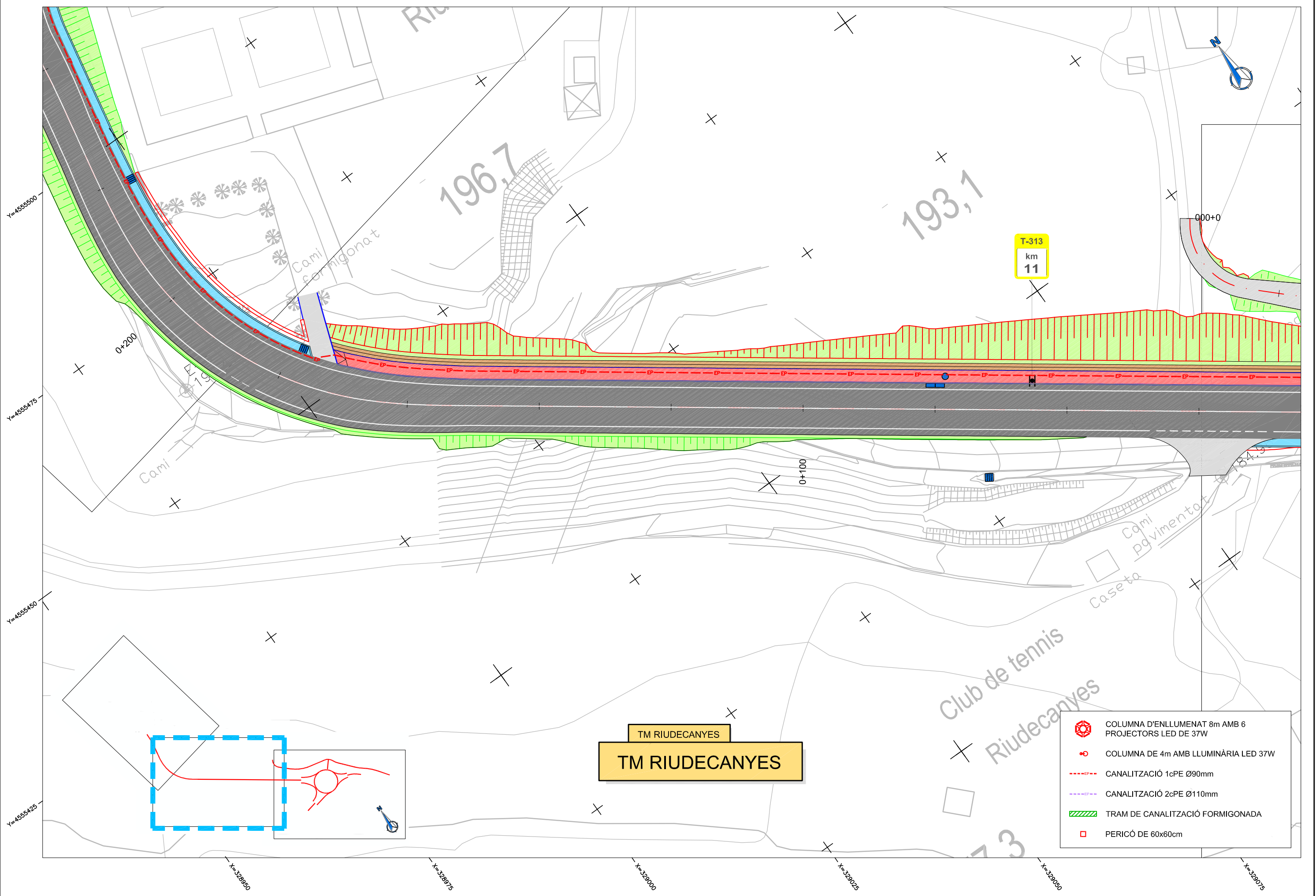
SIGNAT ELECTRÒNICAMENT PER: Jaume Vidal González - DNI ** (SIG) el dia 09/06/2020 a les 11:20:31 i CPISR-1 C Martí Soriano Lopez el dia 09/06/2020 a les 11:21:57



- COLUMNA D'ENLLUMENAT 8m AMB 6 PROJECTORS LED DE 37W
- COLUMNA DE 4m AMB LLUMINÀRIA LED 37W
- CANALITZACIÓ 1cPE Ø90mm
- CANALITZACIÓ 2cPE Ø110mm
- TRAM DE CANALITZACIÓ FORMIGONADA
- PERICÓ DE 60x60cm



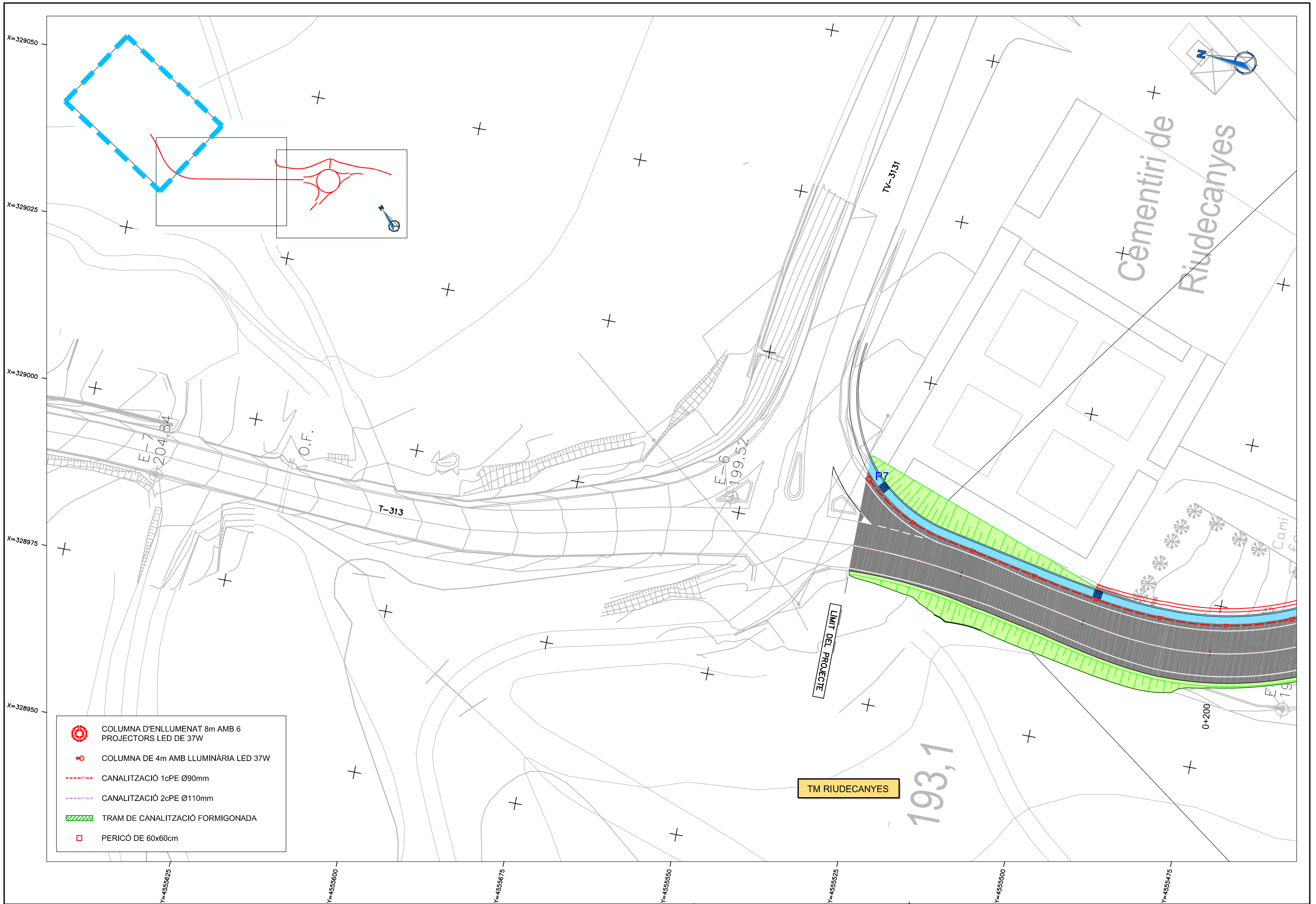
SIGNAT ELECTRÒNICAMENT PER: JAUME VIDAL GONZÁLEZ - DNI ** (SIG) el dia 09/06/2020 a les 11:21:57 i CPISR-1 C Martí Soriano Lopez el dia 09/06/2020 a les 11:20:31



TM RIUDECANYES

- COLUMNA D'ENLLUMENAT 8m AMB 6 PROJECTORS LED DE 37W
- COLUMNA DE 4m AMB LLUMINÀRIA LED 37W
- CANALITZACIÓ 1cPE Ø90mm
- CANALITZACIÓ 2cPE Ø110mm
- TRAM DE CANALITZACIÓ FORMIGONADA
- PERICÓ DE 60x60cm

SIGNAT ELECTRÒNICAMENT PER: Jaume Vidal González - DNI ** (SIG) el dia 09/06/2020 a les 11:14:13, Carlos Lozano Sánchez - DNI ** (SIG) el dia 09/06/2020 a les 11:20:31 i CPISR-1 C Martí Soriano Lopez el dia 09/06/2020 a les 11:21:57

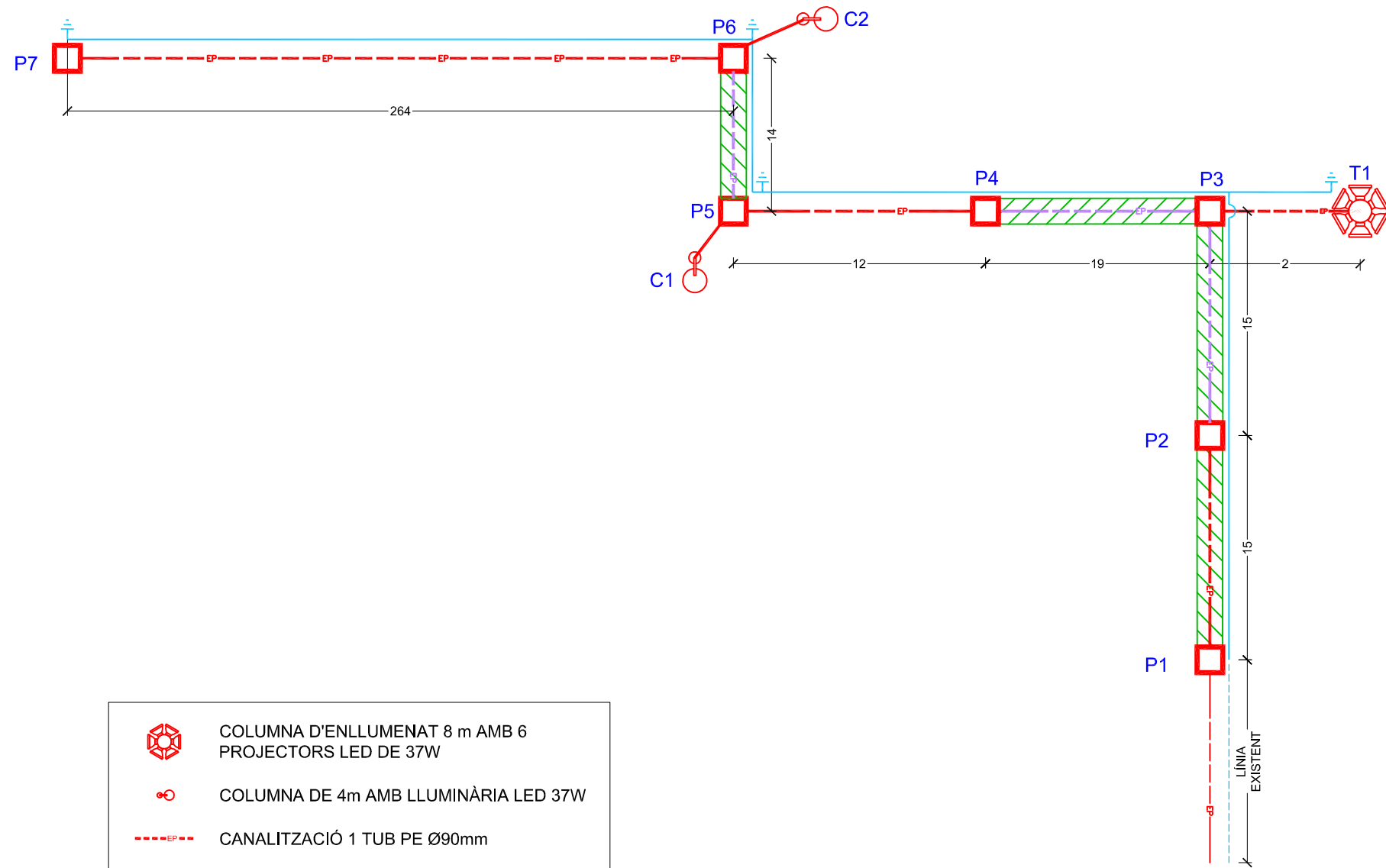


-  COLUMNA D'ENLLUMENAT 8m AMB 6 PROJECTORS LED DE 37W
-  COLUMNA DE 4m AMB LLUMINÀRIA LED 37W
-  CANALITZACIÓ 1cPE Ø90mm
-  CANALITZACIÓ 2cPE Ø110mm
-  TRAM DE CANALITZACIÓ FORMIGONADA
-  PERICÓ DE 60x60cm

TM RIUDECANYES

LIMIT DEL PROEJECTE

SIGNAT ELECTRÒNICAMENT PER:
 Jaume Vidal González - DNI ** (SIG) el dia 09/06/2020 a les 11:21:57
 i CPISR-1 C Martí Soriano Lopez el dia 09/06/2020 a les 11:20:31



- | | |
|--|--|
| | COLUMNA D'ENLLUMENAT 8 m AMB 6 PROJECTORS LED DE 37W |
| | COLUMNA DE 4m AMB LLUMINÀRIA LED 37W |
| | CANALITZACIÓ 1 TUB PE Ø90mm |
| | CANALITZACIÓ 2 TUBS PE Ø110mm |
| | TRAM DE CANALITZACIÓ FORMIGONADA |
| | PERICÓ DE 60x60cm |
| | PLACA DE CONNEXIÓ A TERRA |
| | CABLE DE COURE NU Cu 35mm ² |



DIPUTACIÓ DE TARRAGONA

CLAU
P-04/2020

TÍTOL DEL PROJECTE
ROTONDA A LA INTERSECCIÓ DE LA CARRETERA T-313
AMB L'ACCÉS A RIUDECANYES

DATA
MAIG 2020

EL CAP DE L'ÀREA DEL S.A.T.
L'ENGINYER DE CAMINS,
CANALS I PORTS
JAUME VIDAL GONZÁLEZ

EL CAP DE SERVEI DE PROJECTES I OBRES
L'ENGINYER CIVIL
CARLOS LOZANO SANCHEZ

L'ENGINYER TÈCNIC D'OBRES PÚBLIQUES
MARTÍ SORIANO LÓPEZ

ESCALES
S/E

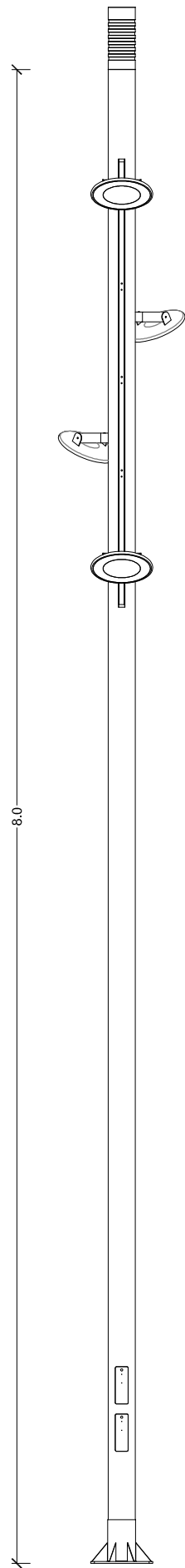
TÍTOL DEL PLÀNOL
ENLLUMENAT
DETALLS
ESQUEMA UNIFILAR

PLÀNOL NÚM.
16B

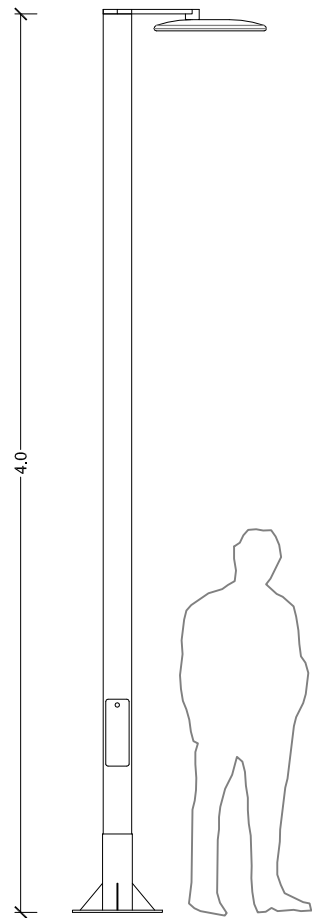
FULL
1 DE 2

Aquest document està subjecte a la Llei 39/2015 de 30 de setembre de 2015, de Transparència i Accés a la Informació Pública i a la Llei 16/2011 de 24 de juny de 2011, de Protecció de Dades Personals. Els documents signats electrònicament no se'n podran generar còpies autèntiques segons la Llei 39/2015 LPAC.

SIGNAT ELECTRÒNICAMENT PER: Jaume Vidal González - DNI ** (SIG) el dia 09/06/2020 a les 11:20:31 i CPISR-1 C Martí Soriano Lopez el dia 09/06/2020 a les 11:21:57

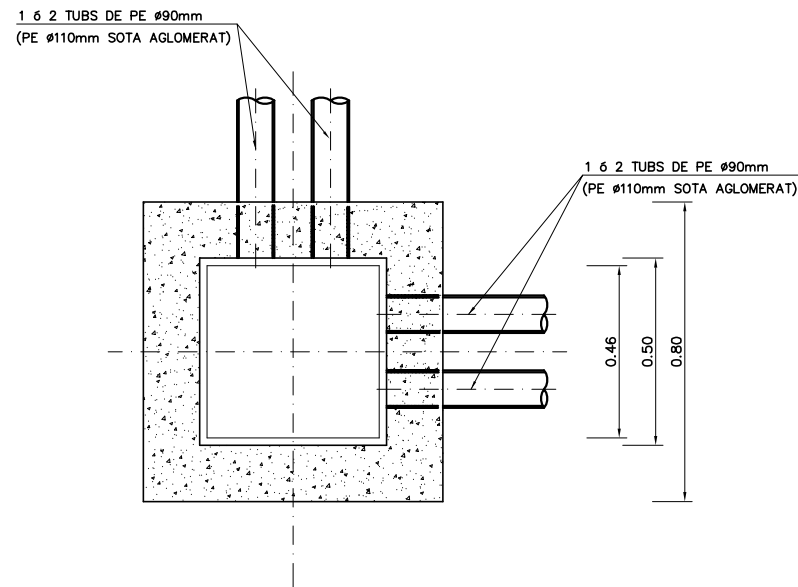
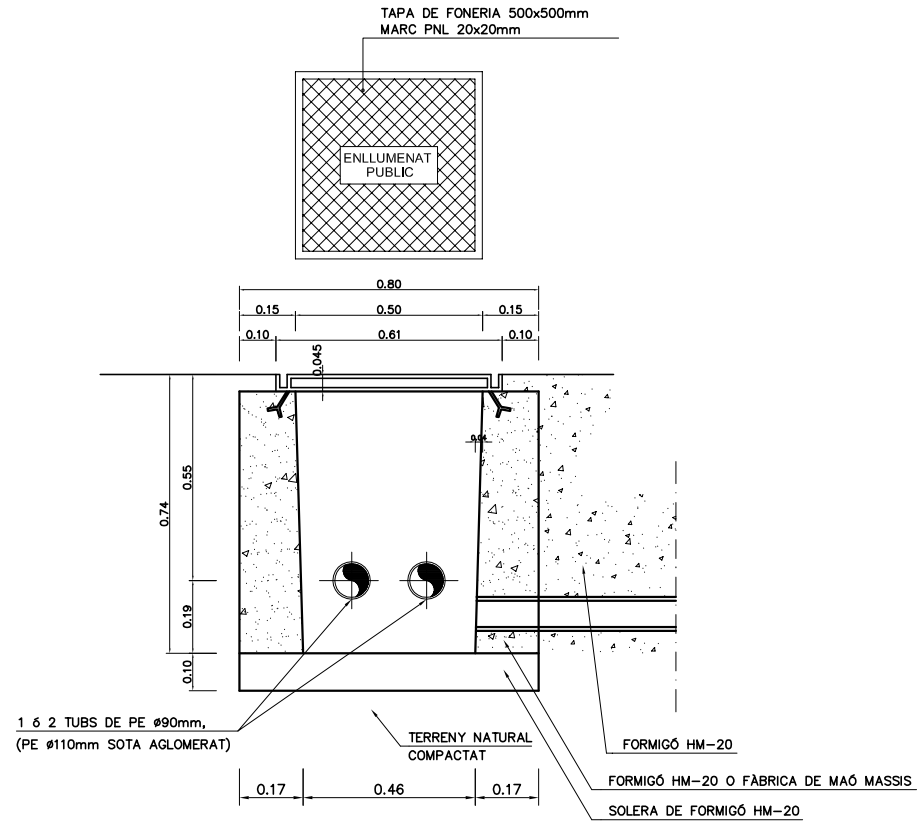


COLUMNA TIPUS PRIM O EQ. DE 8m
SENSE ESCALA

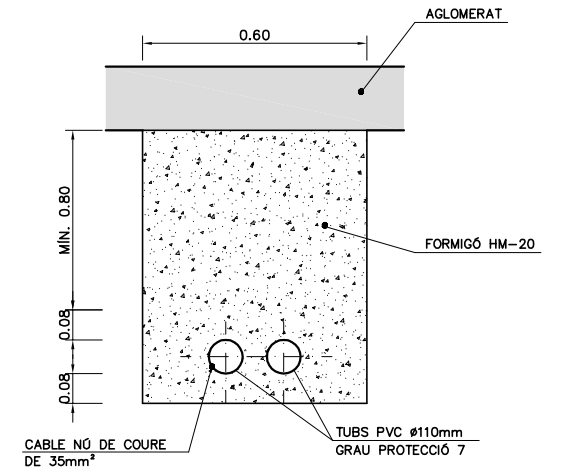


COLUMNA TIPUS PLUS O EQ. DE 4m
SENSE ESCALA

PERICÓ TIPUS ENLLUMENAT 60x60
ESCALA 1:10

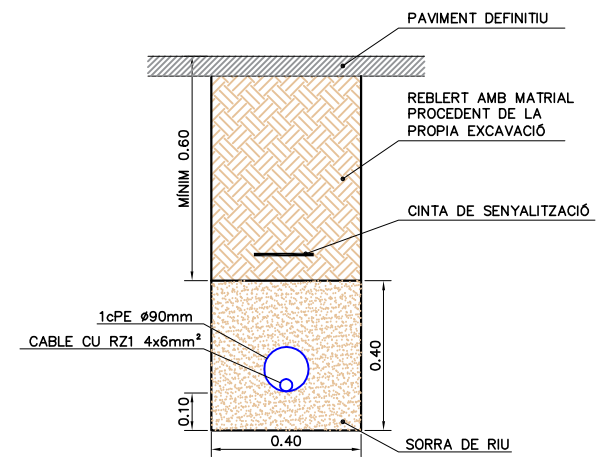


RASA TIPUS PER ENTUBAR CABLES SOTA PAVIMENT AGLOMERAT
ESCALA 1:10

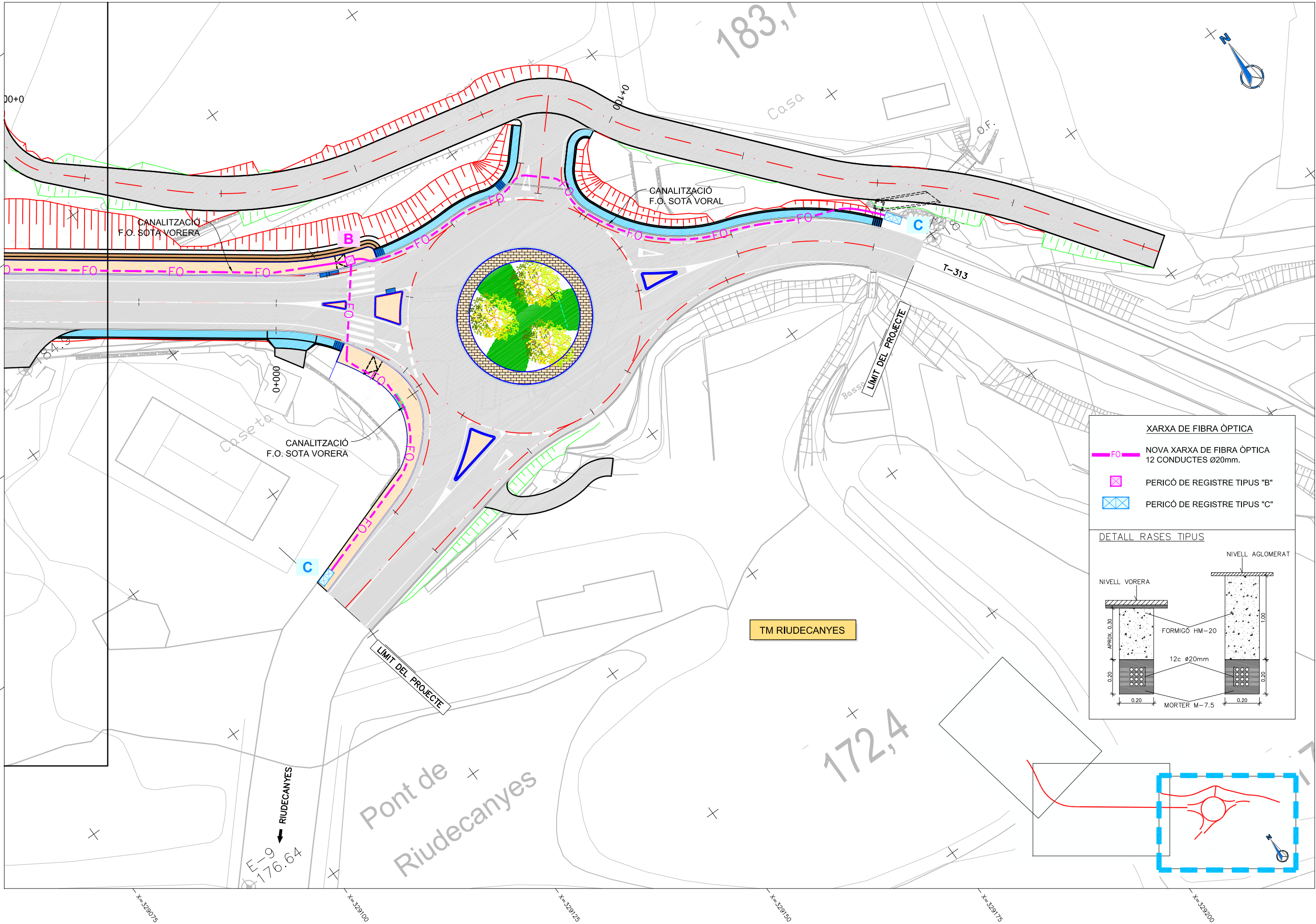


NOTA: ES COL·LOCARÀ UN TUB MÉS DELS NECESSARIS COM A PREVISIÓ DE FUTURS SERVEIS

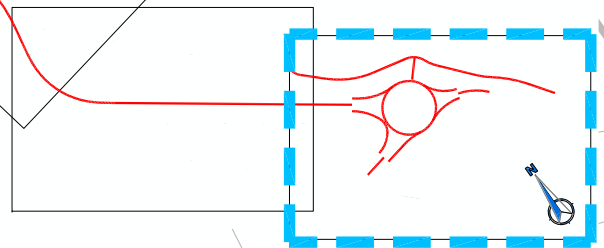
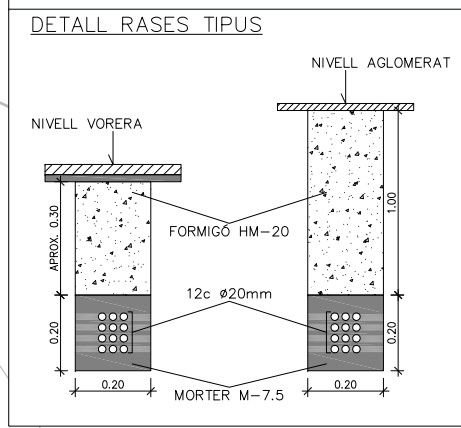
RASA TIPUS PER 1 CONDUCTE SOTA VORERA
ESCALA 1:10



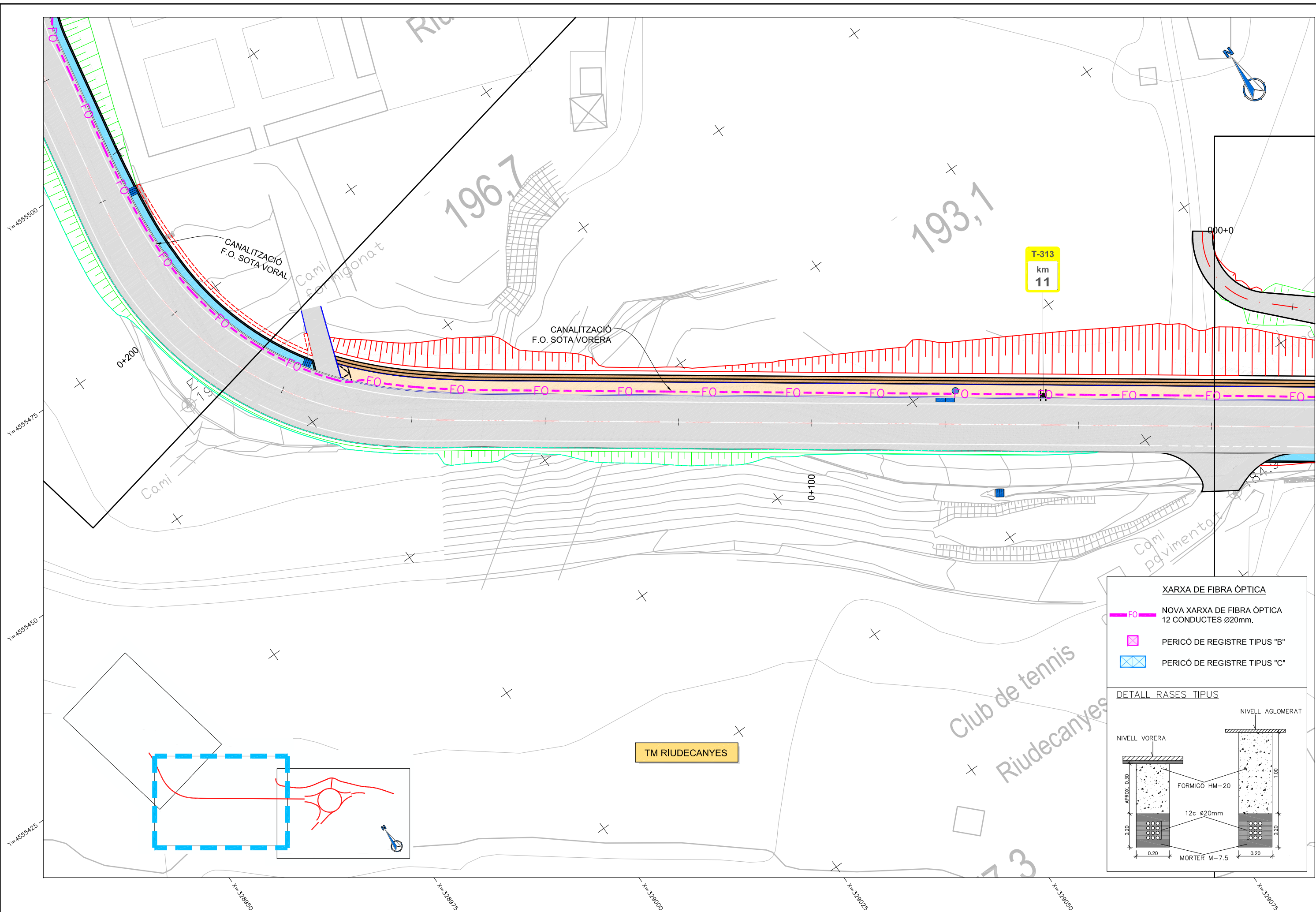
SIGNAT ELECTRÒNICAMENT PER: Jaume Vidal González - DNI ** (SIG) el dia 09/06/2020 a les 11:20:31 i CPISR-1 C Martí Soriano Lopez el dia 09/06/2020 a les 11:21:57



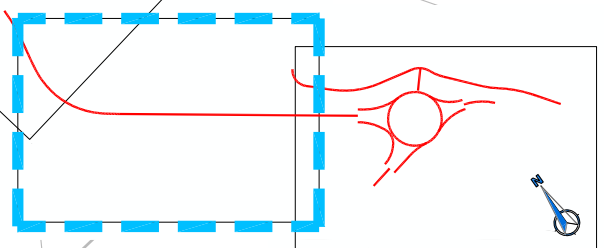
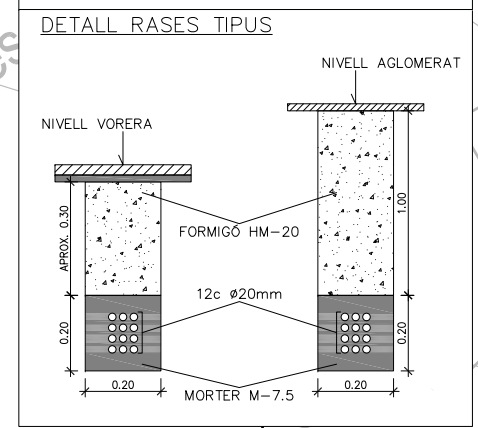
- XARXA DE FIBRA ÒPTICA**
- FO NOVA XARXA DE FIBRA ÒPTICA 12 CONDUCTES Ø20mm.
 - PERICÓ DE REGISTRE TIPUS "B"
 - PERICÓ DE REGISTRE TIPUS "C"



SIGNAT ELECTRÒNICAMENT PER: **Jaume Vidal González** - DNI ** (SIG) el dia 09/06/2020 a les 11:20:31
 i **CPISR-1 C Martí Soriano Lopez** el dia 09/06/2020 a les 11:21:57



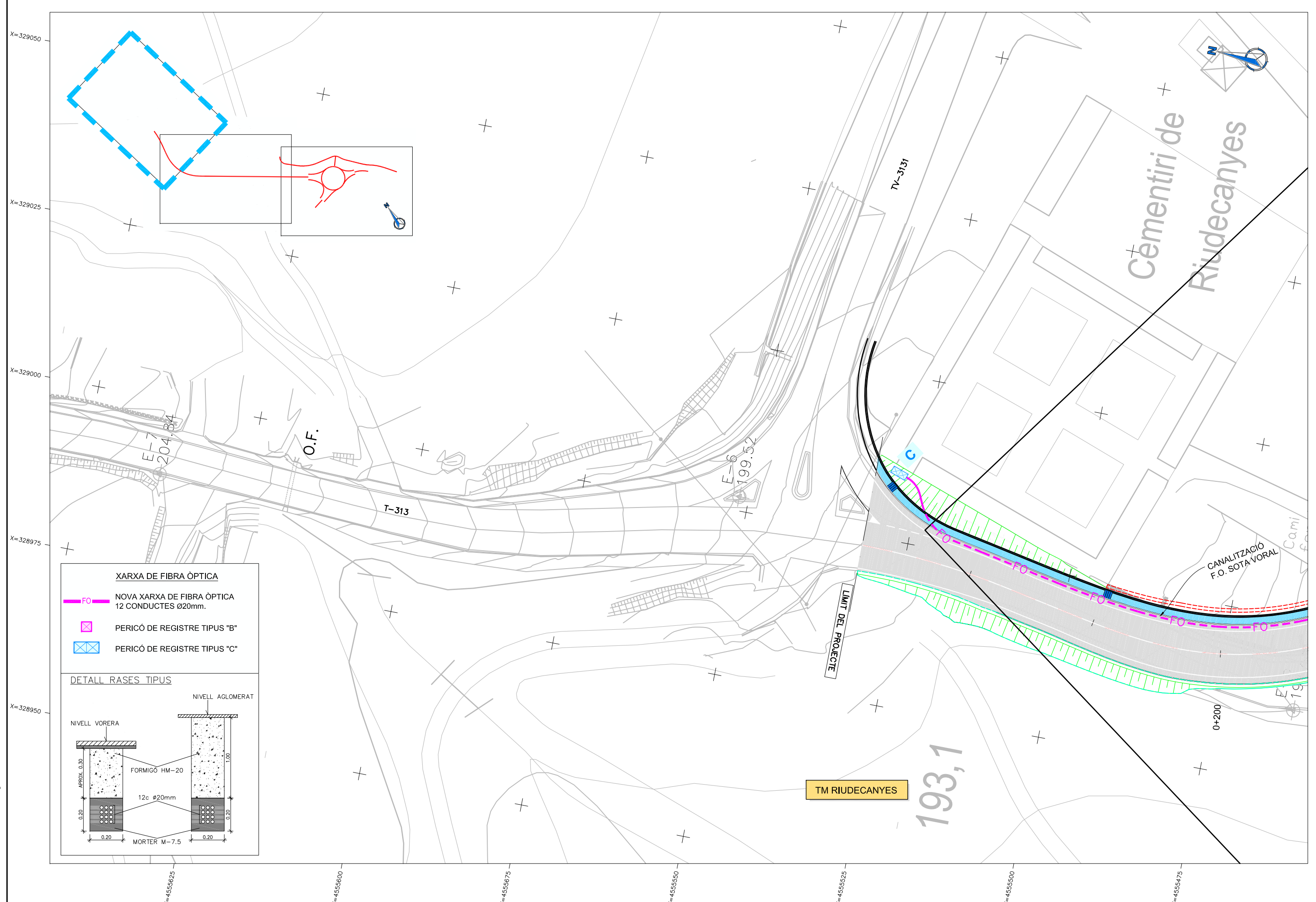
- XARXA DE FIBRA ÒPTICA**
- **FO** NOVA XARXA DE FIBRA ÒPTICA
12 CONDUCTES Ø20mm.
 - PERICÓ DE REGISTRE TIPUS "B"
 - PERICÓ DE REGISTRE TIPUS "C"



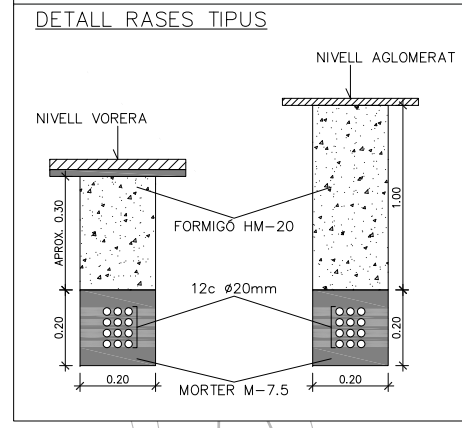
TM RIUDECANYES

Club de tennis
 Riudecanyes

SIGNAT ELECTRÒNICAMENT PER: Jaume Vidal González - DNI ** (SIG) el dia 09/06/2020 a les 11:14:13, Carlos Lozano Sánchez - DNI ** (SIG) el dia 09/06/2020 a les 11:20:31 i CPISR-1 C Martí Soriano Lopez el dia 09/06/2020 a les 11:21:57



- XARXA DE FIBRA ÒPTICA**
- FO NOVA XARXA DE FIBRA ÒPTICA 12 CONDUCTES Ø20mm.
 - PERICÓ DE REGISTRE TIPUS "B"
 - PERICÓ DE REGISTRE TIPUS "C"

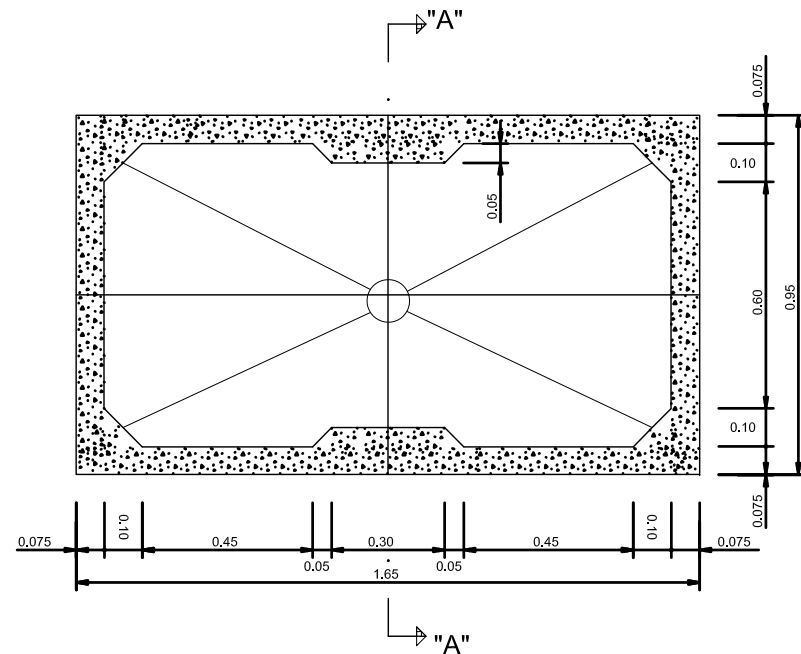


PERICÓ DE REGISTRE TIPUS C - 70 x 140

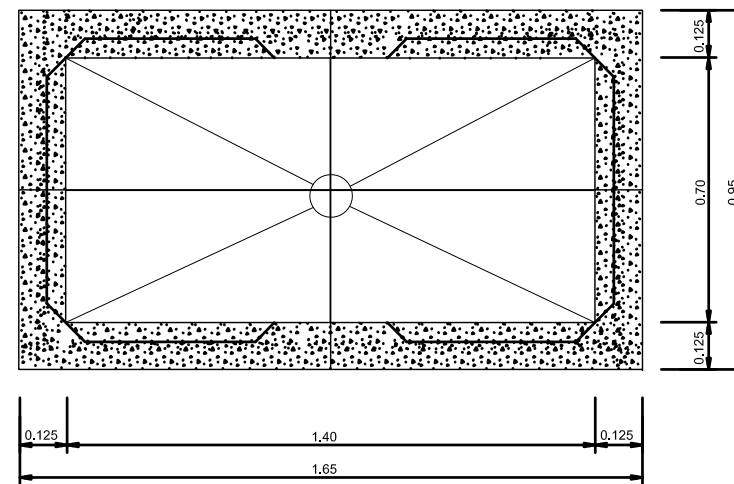
(A COL.LOCAR CADA 2,00 Km)

ESCALA A1 1:10
ESCALA A3 1:20

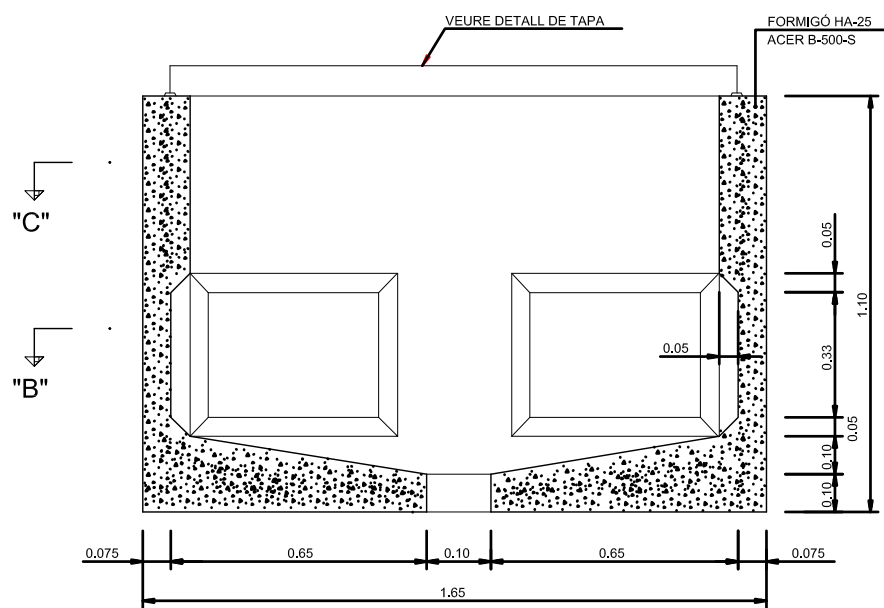
SECCIÓ "B"



SECCIÓ "C"

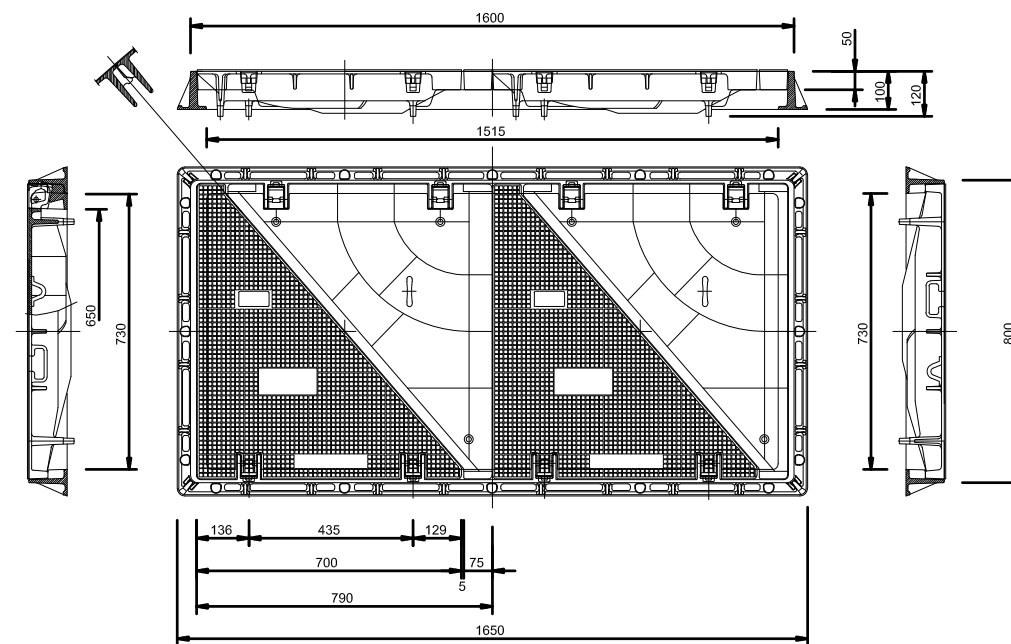


SECCIÓ "A"



TAPA

ESCALA 1 : 20
(cotes en mm.)



NOTA:
EN EL CAS QUE LA DIRECCIÓ FACULTATIVA AUTORITZI CONSTRUÏR LES ARQUETES "IN SITU",
AQUESTES REPOSARAN SOBRE UNA SOLERA HA-25 (GRUIX DE 10 cm) ARMADA AMB MALLA ELECTROSOLDADA #15 Ø8

SIGNAT ELECTRÒNICAMENT PER: Jaume Vidal González - DNI ** (SIG) el dia 09/06/2020 a les 11:20:31 i CPISR-1 C Martí Soriano Lopez el dia 09/06/2020 a les 11:21:57



DIPUTACIÓ DE TARRAGONA

CLAU

04/2020

TÍTOL DEL PROJECTE

ROTONDA A LA INTERSECCIÓ DE LA CARRETERA T-313

DATA

MAIG 2020

EL CAP DE L'ÀREA DEL S.A.

L'ENGINYER DE CAMINS, CANALS I PORTS

JAUME VIDAL GONZÁLEZ

EL CAP DE SERVEI DE PROJECTES I OBRES

L'ENGINYER CIVIL

CARLOS LOZANO SANCHEZ

L'ENGINYER TÈCNIC D'OBRES PÚBLIQUES

MARTÍ SORIANO LÓPEZ

ESCALES

A1 = 1/10

A3 = 1/20

TÍTOL DEL PLANOL

XARXA DE FIBRA ÒPTICA

DETALLS

PLÀNOL NÚM.

17.B

FULL

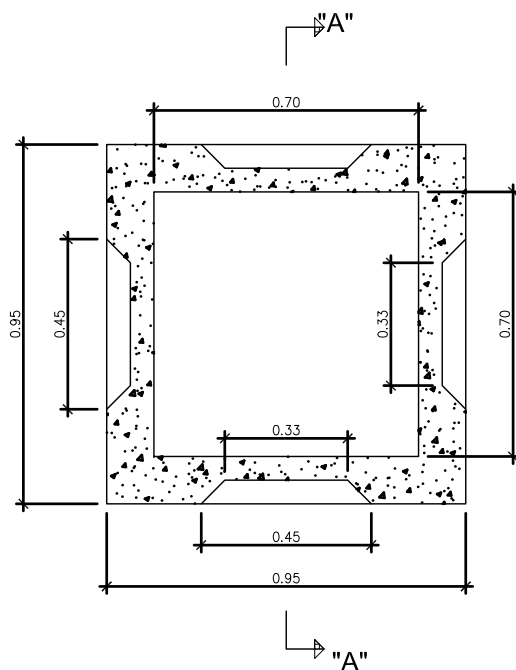
1 DE 2

PERICÓ DE REGISTRE TIPUS B - 70 x 70

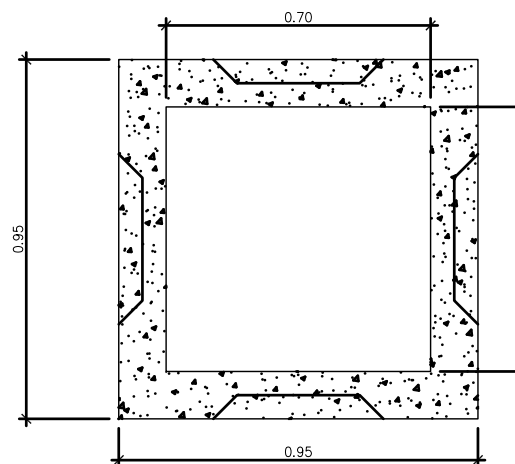
(A COL.LOCAR CADA 500 m)

ESCALA A1 1:10
ESCALA A3 1:20

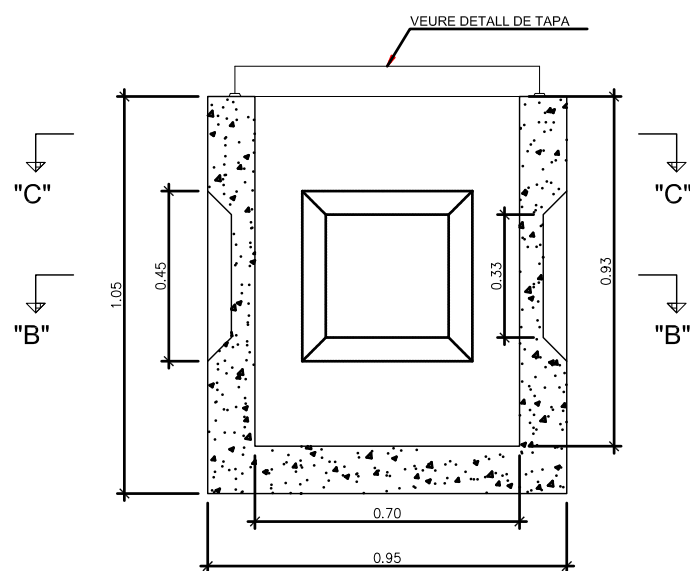
SECCIÓ "B"



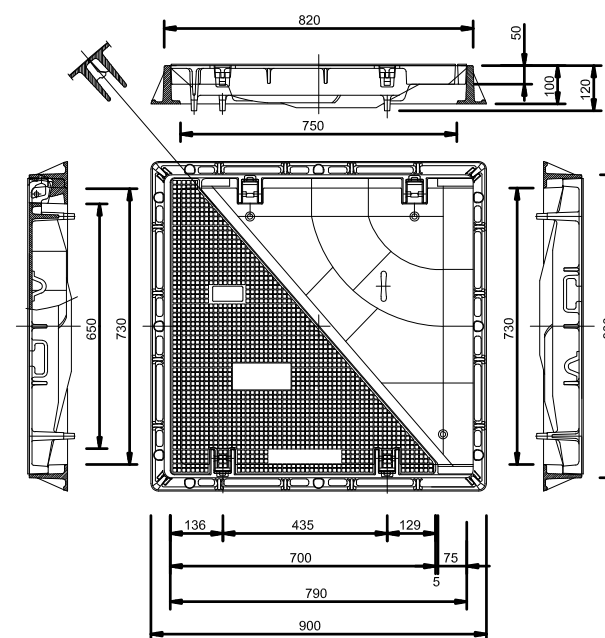
SECCIÓ "C"



SECCIÓ "A"



TAPA
(COTES EN mm)

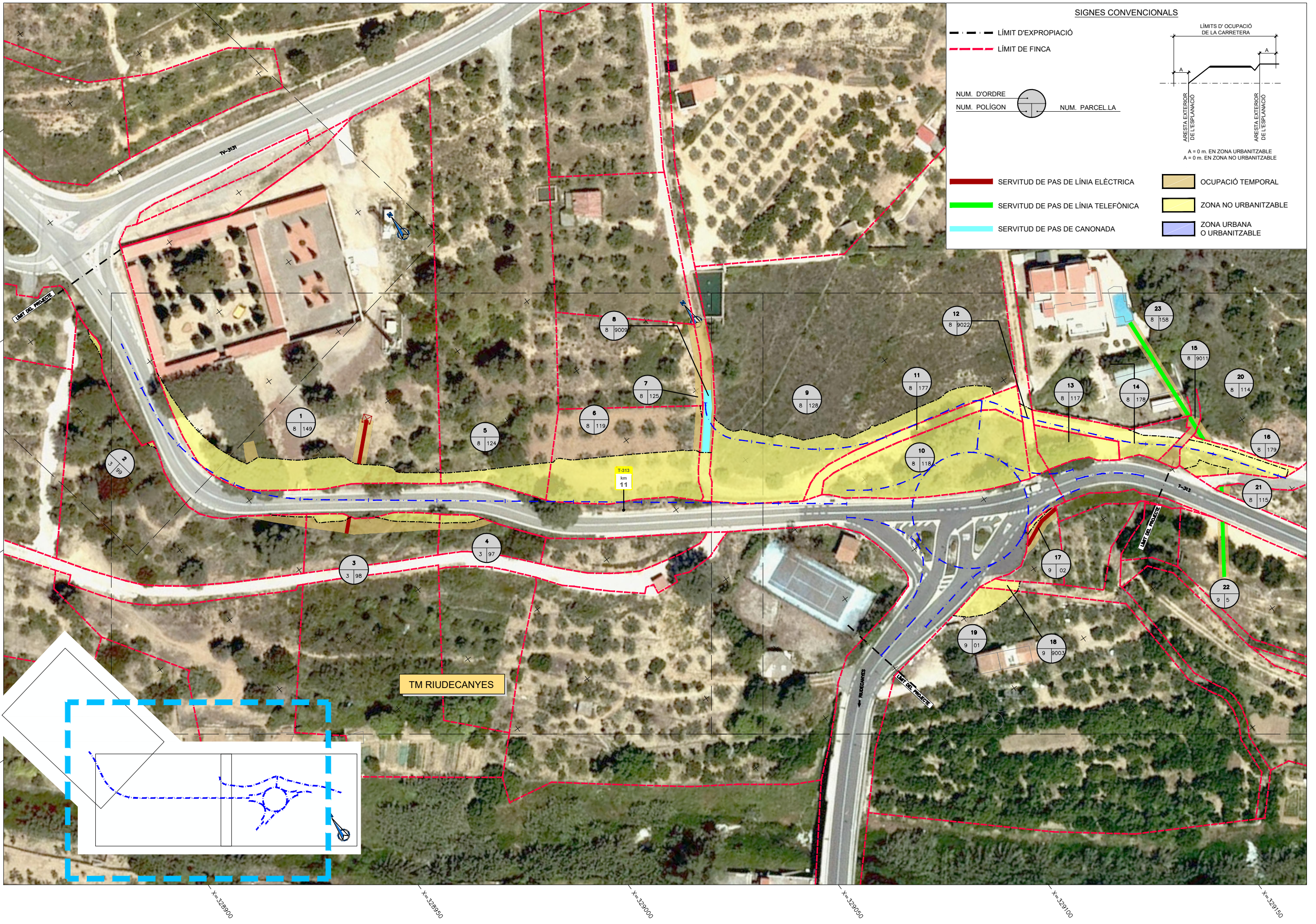


NOTA:
EN EL CAS QUE LA DIRECCIÓ FACULTATIVA AUTORITZI CONSTRUÏR LES ARQUETES "IN SITU",
AQUESTES REPOSARAN SOBRE UNA SOLERA HA-25 (GRUIX DE 10 cm) ARMADA AMB MALLA ELECTROSOLDADA #15 Ø8

SIGNAT ELECTRÒNICAMENT PER: Jaume Vidal González - DNI ** (SIG) el dia 09/06/2020 a les 11:14:13, Carlos Lozano Sánchez - DNI ** (SIG) el dia 09/06/2020 a les 11:20:31 i CPISR-1 C Martí Soriano Lopez el dia 09/06/2020 a les 11:21:57

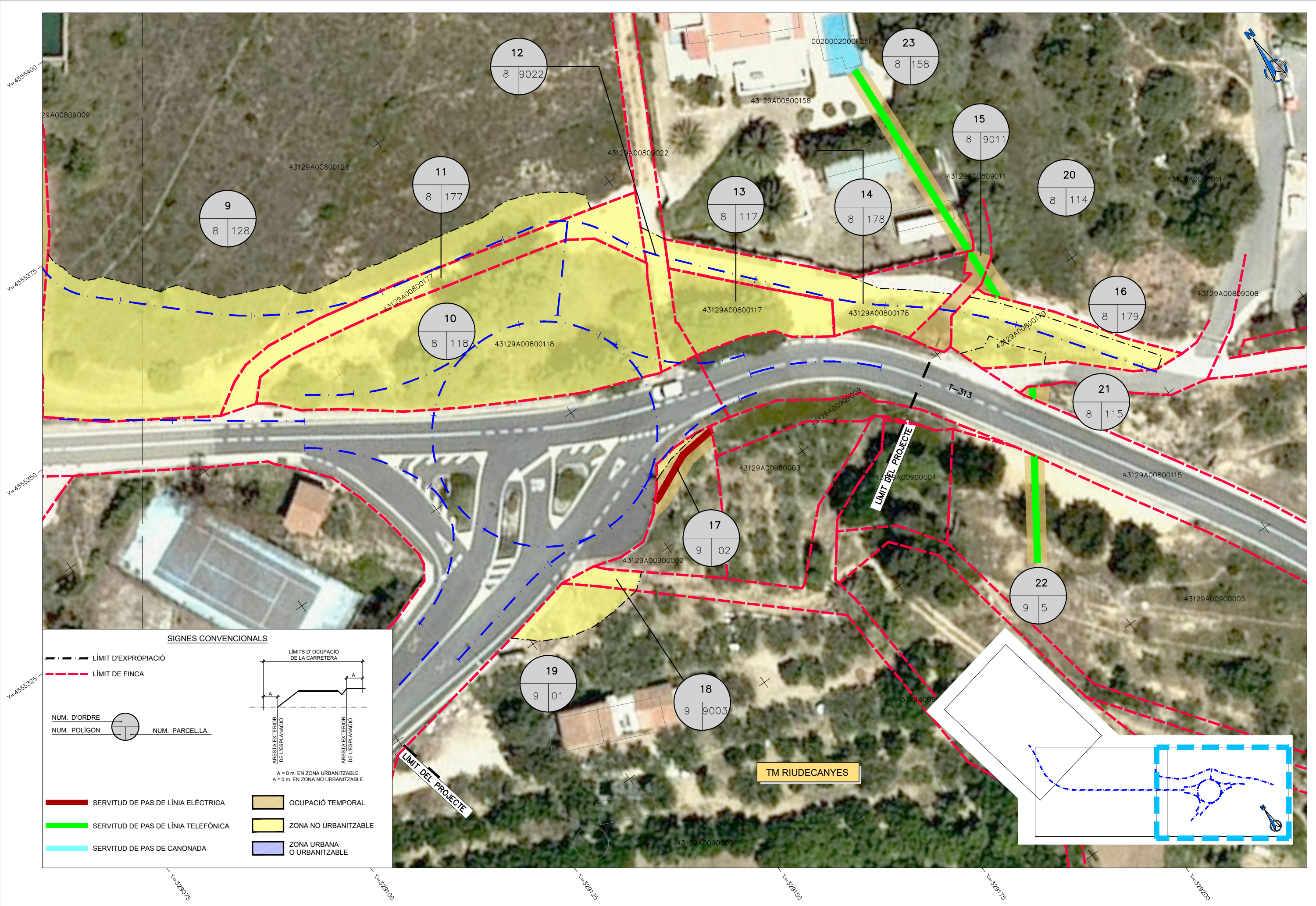
<p>DIPUTACIÓ DE TARRAGONA</p> <p>SERVEI D'ASSISTÈNCIA AL TERRITORI</p>	<p>CLAU</p> <p>P-04/2020</p>	<p>TÍTOL DEL PROJECTE</p> <p>ROTONDA A LA INTERSECCIÓ DE LA CARRETERA T-313 AMB L'ACCÉS A RIUDECANYES</p>	<p>DATA</p> <p>MAIG 2020</p>	<p>EL CAP DE L'ÀREA DEL S.A. L'ENGINYER DE CAMINS, CANALS I PORTS</p> <p>JAUME VIDAL GONZÁLEZ</p>	<p>EL CAP DE SERVEI DE PROJECTES I OBRES L'ENGINYER CIVIL</p> <p>CARLOS LOZANO SANCHEZ</p>	<p>L'ENGINYER TÈCNIC D'OBRES PÚBLIQUES</p> <p>MARTÍ SORIANO LÓPEZ</p>	<p>ESCALES</p> <p>A1 = 1/10 A3 = 1/20</p>	<p>TÍTOL DEL PLANOL</p> <p>XARXA DE FIBRA ÒPTICA DETALLS</p>	<p>PLANOL NÚM.</p> <p>17.B</p>	<p>FULL</p> <p>2 DE 2</p>
	<p>Aquest document està en fase de pre-registrat al sistema de gestió documental de la Diputació de Tarragona. Els documents dipositats en aquest sistema no es podran generalitzar. Còpies autèntiques segons la Llei 39/2015 LPAC.</p>									

Aquest document està en fase de pre-registrat al sistema de gestió documental de 'Diputació de Tarragona'. Fins que no es presenti al registre d'entrada de documents de la Seu Electrònica no se'n podran generar còpies autèntiques segons la Llei 39/2015 LPAC.



	CLAU	TÍTOL DEL PROJECTE	DATA	EL CAP DE L'ÀREA DEL S.A. L'ENGINYER DE CAMINS, CANALS I PORTS	EL CAP DE SERVEI DE PROJECTES I OBRES L'ENGINYER CIVIL	L'ENGINYER TÈCNIC D'OBRES PÚBLIQUES	ESCALES	TÍTOL DEL PLANOL	PLÀNOL NÚM.	FULL
	P-04/2020	ROTONDA A LA INTERSECCIÓ DE LA CARRETERA T-313 AMB L'ACCÉS A RIUDECANYES	MAIG 2020	JAUME VIDAL GONZÁLEZ	CARLOS LOZANO SÁNCHEZ	MARTÍ SORIANO LÓPEZ	A1 = 1/500 A3 = 1/1000	EXPROPIACIONS ORTOFOTO	18.A	1 DE 4

Aquest document està en fase de pre-registrat al sistema de gestió documental de 'Diputació de Tarragona'. Fins que no es presenti al registre d'entrada de documents de la Seu Electrònica no se'n podran generar còpies autèntiques segons la Llei 39/2015 LPAC.

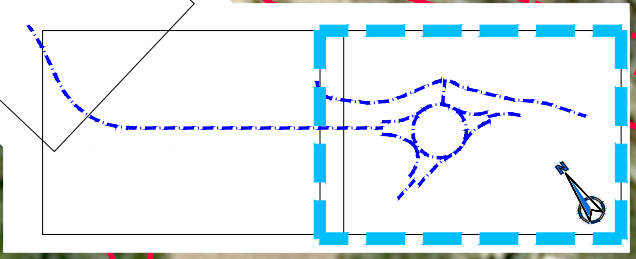


SIGNES CONVENCIONALS

	LÍMIT D'EXPROPIACIÓ		
	LÍMIT DE FINCA		
	NUM. D'ORDRE NUM. POLIGON	NUM. PARCELLA	
	SERVITUD DE PAS DE LÍNIA ELÈCTRICA		OCCUPACIÓ TEMPORAL
	SERVITUD DE PAS DE LÍNIA TELEFÒNICA		ZONA NO URBANITZABLE
	SERVITUD DE PAS DE CANONADA		ZONA URBANA O URBANITZABLE

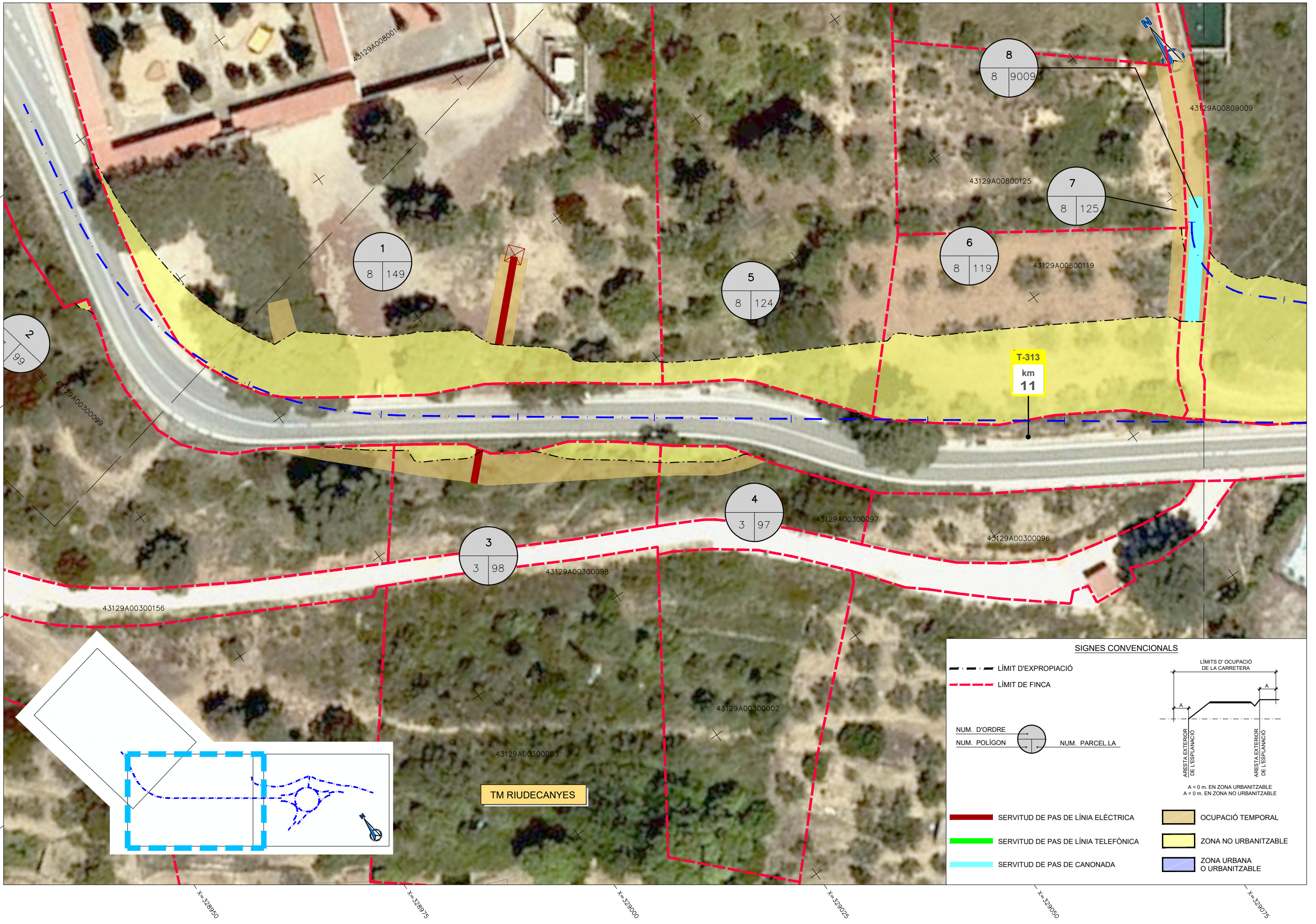
A = 0 m. EN ZONA URBANITZABLE
 A = 0 m. EN ZONA NO URBANITZABLE

TM RIUDECANYES



DIPUTACIÓ DE TARRAGONA SERVEI D'ASSISTÈNCIA AL TERRITORI	CLAU P-04/2020	TÍTOL DEL PROJECTE ROTONDA A LA INTERSECCIÓ DE LA CARRETERA T-313 AMB L'ACCÉS A RIUDECANYES	DATA MAIG 2020	EL CAP DE L'ÀREA DEL S.A. / L'ENGINYER DE CAMINS, CANALS I PORTS JAUME VIDAL GONZÁLEZ	EL CAP DE SERVEI DE PROJECTES I OBRES / L'ENGINYER CIVIL CARLOS LOZANO SÁNCHEZ	L'ENGINYER TÈCNIC D'OBRES PÚBLIQUES MARTÍ SORIANO LÓPEZ	ESCALES A1 = 1/250 A3 = 1/500	TÍTOL DEL PLANOL EXPROPIACIONS ORTOFOTO	PLANOL N.º 18.A	FULL 2 DE 4
	Aquest document està en fase de pre-registrat al sistema de gestió documental de 'Diputació de Tarragona'. Fins que no es presenti al registre d'entrada de documents de la Seu Electrònica no se'n podran generar còpies autèntiques segons la Llei 39/2015 LPAC.									

Aquest document està en fase de pre-registració al sistema de gestió documental de 'Diputació de Tarragona'. Fins que no es presenti al registre d'entrada de documents de la Seu Electrònica no se'n podran generar còpies autèntiques segons la Llei 39/2015 LPAC.



SIGNES CONVENCIONALS

- - - - - LÍMIT D'EXPROPIACIÓ
 - - - - - LÍMIT DE FINCA

NUM. D'ORDRE NUM. POLÍGON NUM. PARCEL·LA

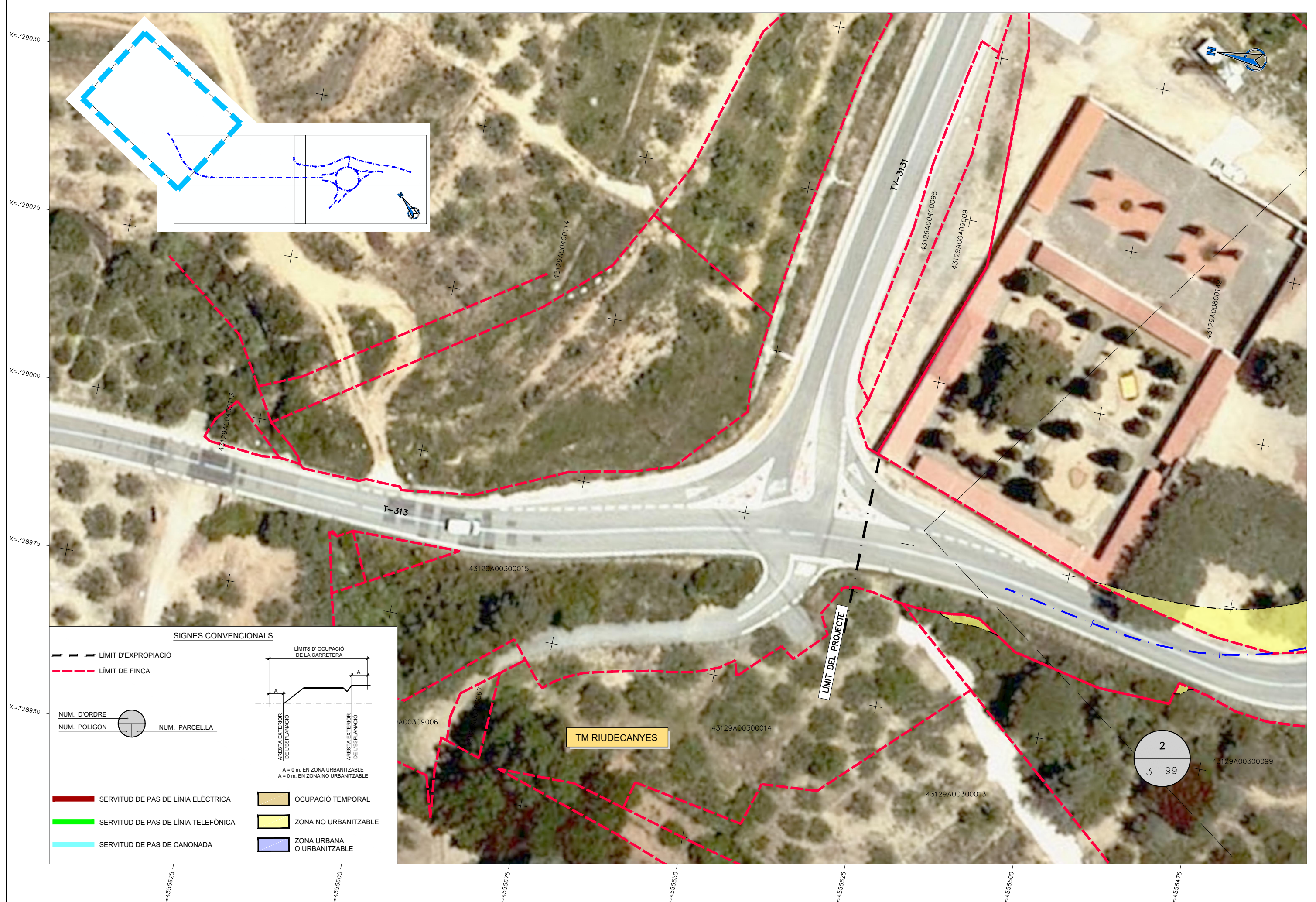
- - - - - SERVIDUT DE PAS DE LÍNIA ELÈCTRICA
 - - - - - SERVIDUT DE PAS DE LÍNIA TELEFÒNICA
 - - - - - SERVIDUT DE PAS DE CANONADA

- - - - - LÍMITS D'OCCUPACIÓ DE LA CARRETERA
 A = 0 m. EN ZONA URBANITZABLE
 A = 0 m. EN ZONA NO URBANITZABLE

- - - - - OCUPACIÓ TEMPORAL
 - - - - - ZONA NO URBANITZABLE
 - - - - - ZONA URBANA O URBANITZABLE

TM RIUDECANYES

Aquest document està en fase de pre-registració al sistema de gestió documental de 'Diputació de Tarragona'. Fins que no es presenti al registre d'entrada de documents de la Seu Electrònica no se'n podran generar còpies autèntiques segons la Llei 39/2015 LPAC.



SIGNES CONVENCIONALS

- LÍMIT D'EXPROPIACIÓ
- - - LÍMIT DE FINCA

NUM. D'ORDRE

NUM. POLIGON

NUM. PARCELLA

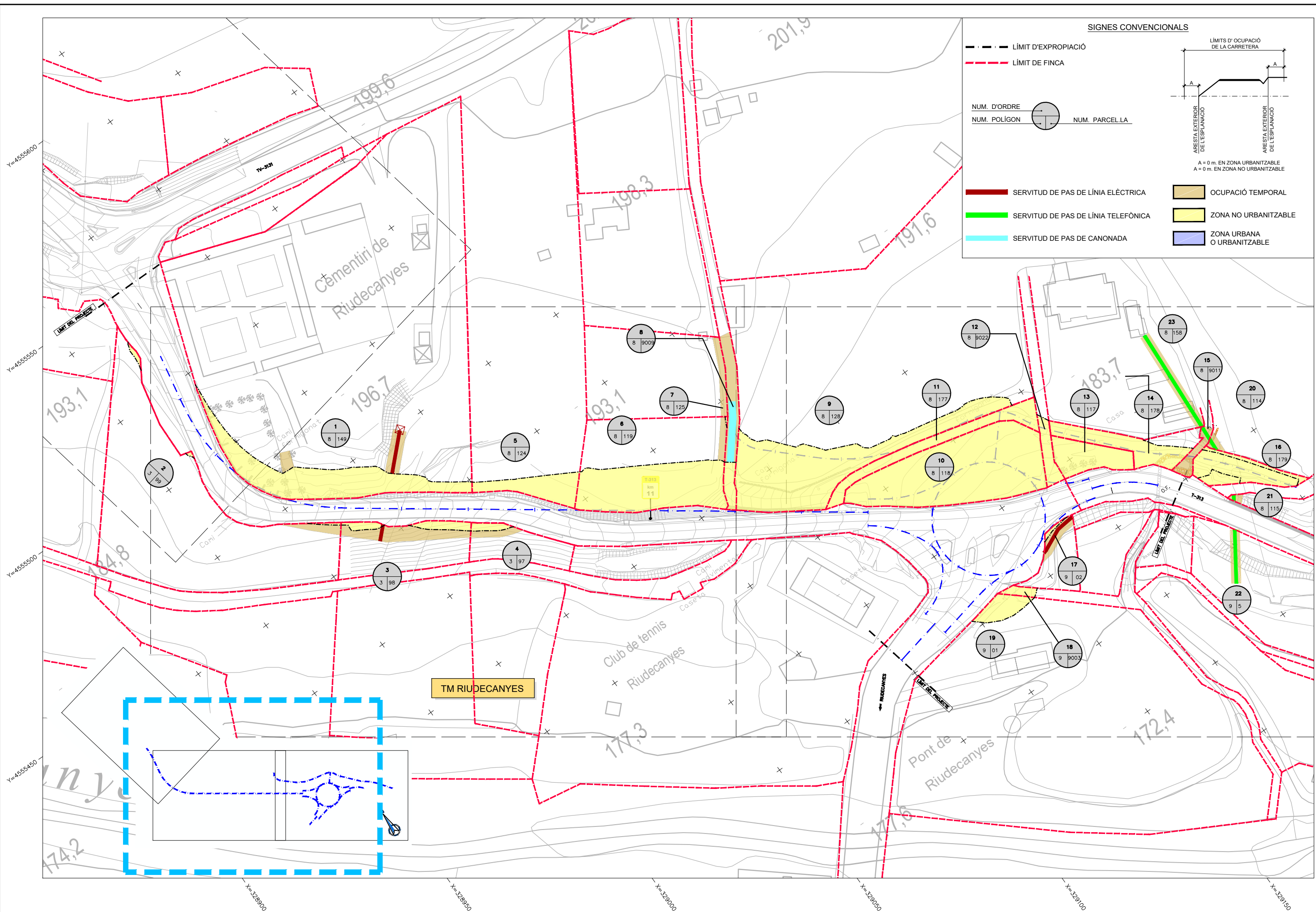
LÍMITS D'OcupACIÓ DE LA CARRETERA

A = 0 m. EN ZONA URBANITZABLE
A = 0 m. EN ZONA NO URBANITZABLE

- SERVITUD DE PAS DE LÍNIA ELÈCTRICA
- SERVITUD DE PAS DE LÍNIA TELEFÒNICA
- SERVITUD DE PAS DE CANONADA
- OCUPACIÓ TEMPORAL
- ZONA NO URBANITZABLE
- ZONA URBANA O URBANITZABLE

<p>DIPUTACIÓ DE TARRAGONA</p> <p>SEU ELECTRÒNICAMENT PER: Jaume Vidal González el dia 09/06/2020 a les 11:14:13, Carlos Lozano Sánchez i CPISR-1 C Martí Soriano López el dia 09/06/2020 a les 11:21:57</p>	<p>CLAU</p> <p>P-04/2020</p>	<p>TÍTOL DEL PROJECTE</p> <p>ROTONDA A LA INTERSECCIÓ DE LA CARRETERA T-313 AMB L'ACCÉS A RIUDECANYES</p>	<p>DATA</p> <p>MAIG 2020</p>	<p>EL CAP DE L'ÀREA DEL S.A.F. L'ENGINYER DE CAMINS, CANALS I PORTS</p> <p>JAUME VIDAL GONZÁLEZ</p>	<p>EL CAP DE SERVEI DE PROJECTES I OBRES L'ENGINYER CIVIL</p> <p>CARLOS LOZANO SÁNCHEZ</p>	<p>L'ENGINYER TÈCNIC D'OBRES PÚBLIQUES</p> <p>MARTÍ SORIANO LÓPEZ</p>	<p>ESCALES</p> <p>A1 = 1/250 A3 = 1/500</p>	<p>TÍTOL DEL PLANOL</p> <p>EXPROPIACIONS ORTOFOTO</p>	<p>PLANOL NÚM.</p> <p>18.A</p>	<p>FULL</p> <p>4 DE 4</p>
--	-------------------------------------	--	-------------------------------------	---	--	---	---	--	---------------------------------------	----------------------------------

Aquest document està en fase de pre-registrat al sistema de gestió documental de 'Diputació de Tarragona'. Fins que no es presenti al registre d'entrada de la Seu Electrònica no se'n podran generar còpies autèntiques segons la Llei 39/2015 LPAC.



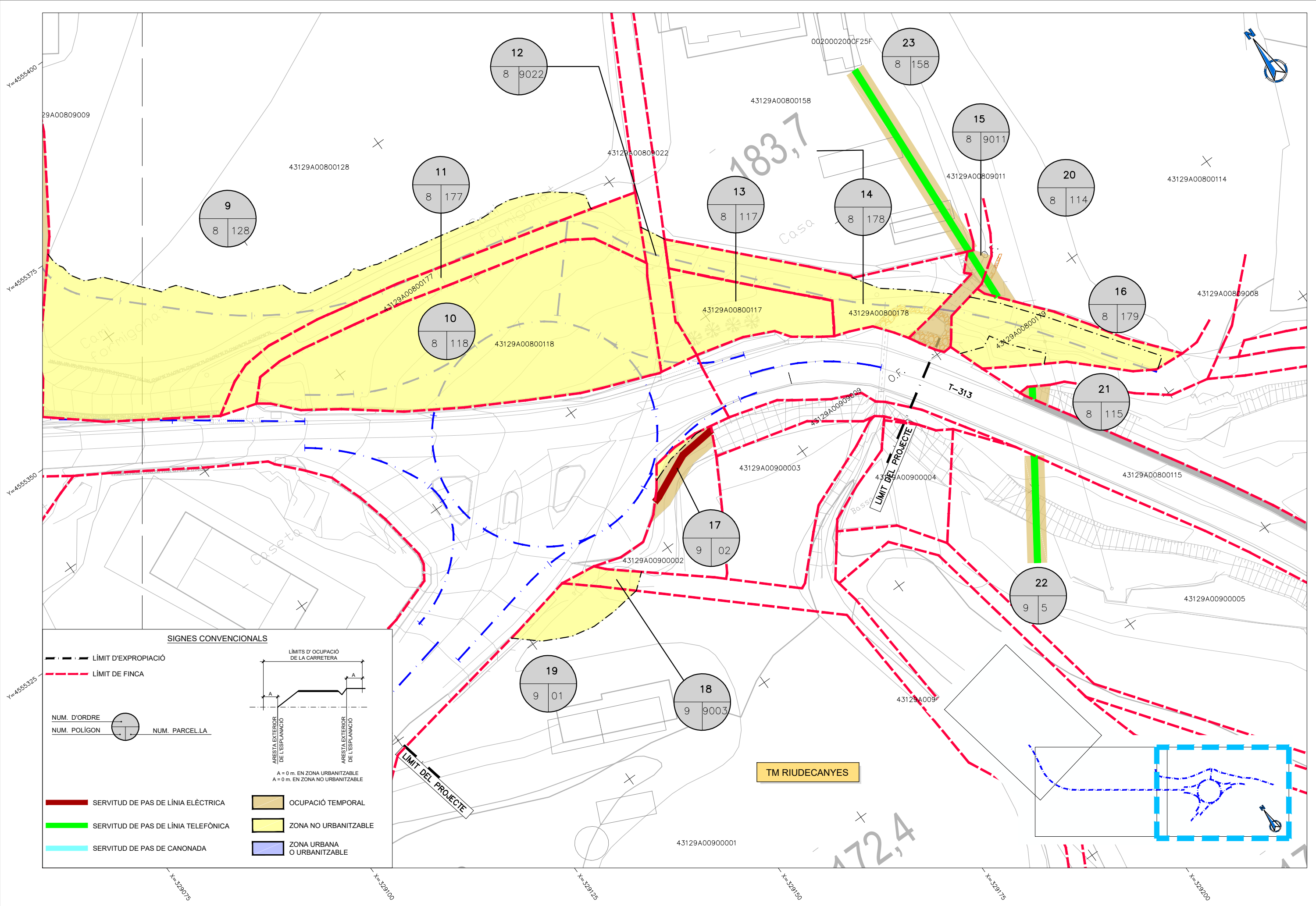
SIGNES CONVENCIONALS

- LÍMIT D'EXPROPIACIÓ
- - - LÍMIT DE FINCA
- NUM. D'ORDRE
- NUM. POLÍGON
- NUM. PARCEL·LA

A = 0 m. EN ZONA URBANITZABLE
 A = 0 m. EN ZONA NO URBANITZABLE

- SERVIDUT DE PAS DE LÍNIA ELÈCTRICA
- SERVIDUT DE PAS DE LÍNIA TELEFÒNICA
- SERVIDUT DE PAS DE CANONADA
- OCUPACIÓ TEMPORAL
- ZONA NO URBANITZABLE
- ZONA URBANA O URBANITZABLE

Aquest document està en fase de pre-registrat al sistema de gestió documental de 'Diputació de Tarragona'. Fins que no es presenti al registre d'entrada de documents de la Seu Electrònica no se'n podran generar còpies autèntiques segons la Llei 39/2015 LPAC.

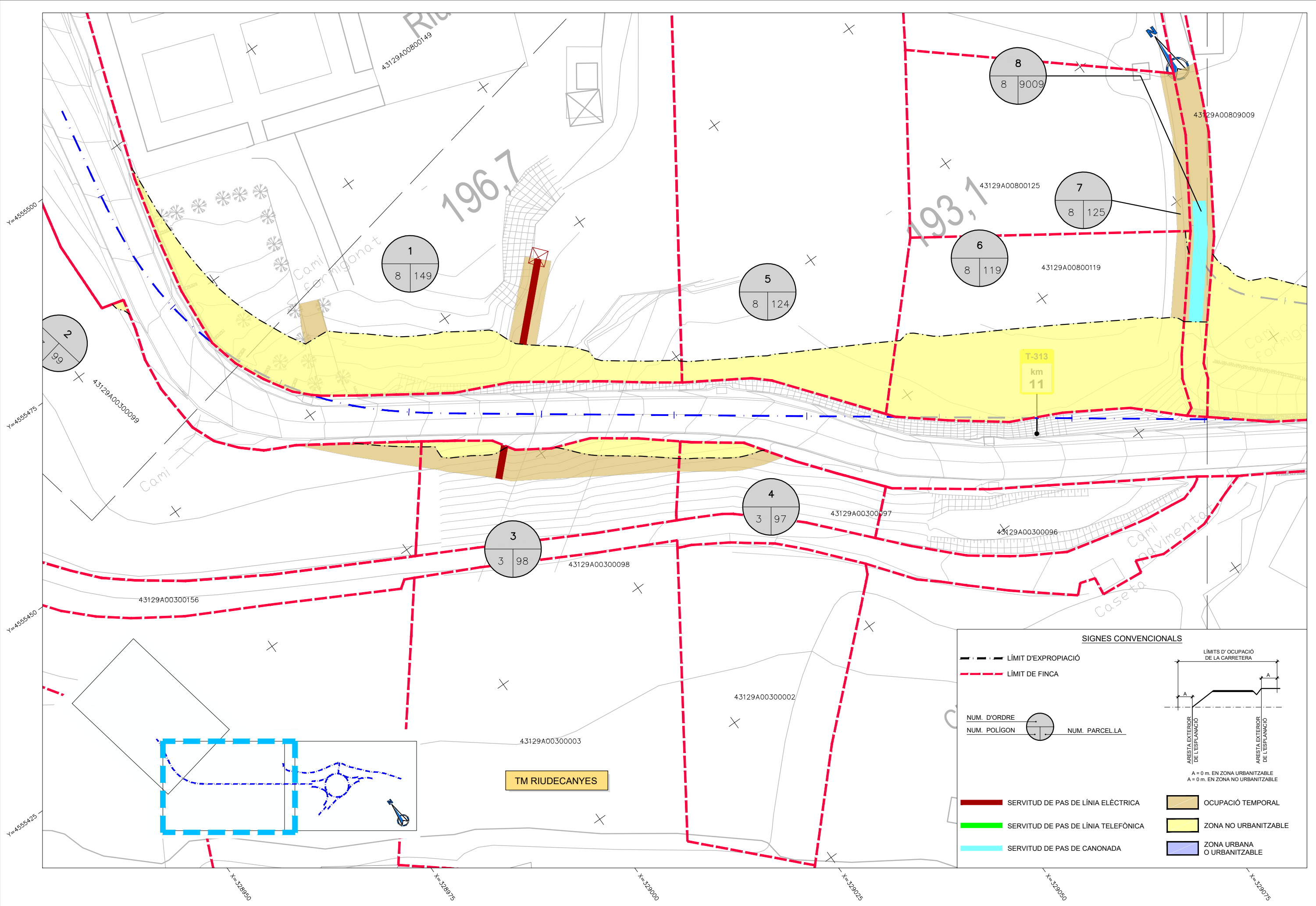


SIGNES CONVENCIONALS

	LÍMIT D'EXPROPIACIÓ		LÍMITS D'Ocupació DE LA CARRETERA
	LÍMIT DE FINCA		
NUM. D'ORDRE			
NUM. POLIGON		NUM. PARCELLA	
	SERVITUD DE PAS DE LÍNIA ELÈCTRICA		ZONA NO URBANITZABLE
	SERVITUD DE PAS DE LÍNIA TELEFÒNICA		ZONA URBANA O URBANITZABLE
	SERVITUD DE PAS DE CANONADA		
	OCUPACIÓ TEMPORAL		

TM RIUDECANYES

Aquest document està en fase de pre-registrat al sistema de gestió documental de 'Diputació de Tarragona'. Fins que no es presenti al registre d'entrada de documents de la Seu Electrònica no se'n podran generar còpies autèntiques segons la Llei 39/2015 LPAC.

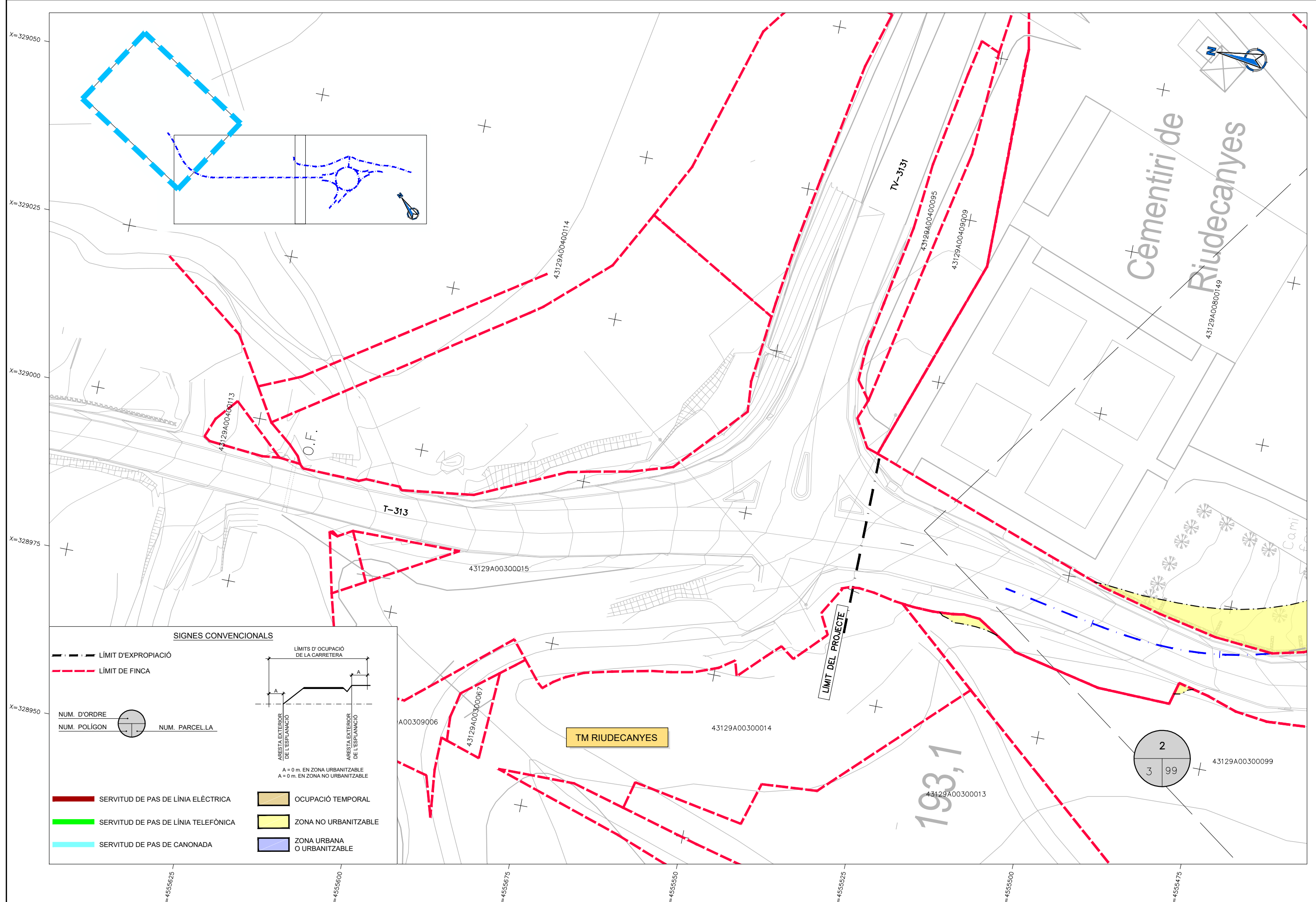


SIGNES CONVENCIONALS

	LÍMIT D'EXPROPIACIÓ	<p>LÍMITS D'OCCUPACIÓ DE LA CARRETERA</p> <p>A = 0 m. EN ZONA URBANITZABLE A = 0 m. EN ZONA NO URBANITZABLE</p>	
	LÍMIT DE FINCA		
	NUM. D'ORDRE NUM. POLÍGON	<p>NUM. PARCEL·LA</p>	
	NUM. PARCEL·LA		
	SERVITUD DE PAS DE LÍNIA ELÈCTRICA		OCCUPACIÓ TEMPORAL
	SERVITUD DE PAS DE LÍNIA TELEFÒNICA		ZONA NO URBANITZABLE
	SERVITUD DE PAS DE CANONADA		ZONA URBANA O URBANITZABLE

TM RIUDECANYES

Aquest document està en fase de pre-registrat al sistema de gestió documental de 'Diputació de Tarragona'. Fins que no es presenti al registre d'entrada de documents de la Seu Electrònica no se'n podran generar còpies autèntiques segons la Llei 39/2015 LPAC.



SIGNES CONVENCIONALS

	LÍMIT D'EXPROPIACIÓ		LÍMITS D'Ocupació DE LA CARRETERA
	LÍMIT DE FINCA		
	NUM. D'ORDRE NUM. POLIGON		NUM. PARCELLA
	SERVITUD DE PAS DE LÍNIA ELÈCTRICA		Ocupació TEMPORAL
	SERVITUD DE PAS DE LÍNIA TELEFÒNICA		ZONA NO URBANITZABLE
	SERVITUD DE PAS DE CANONADA		ZONA URBANA O URBANITZABLE
			A = 0 m. EN ZONA URBANITZABLE A = 0 m. EN ZONA NO URBANITZABLE